

Kunnossapitoluokat

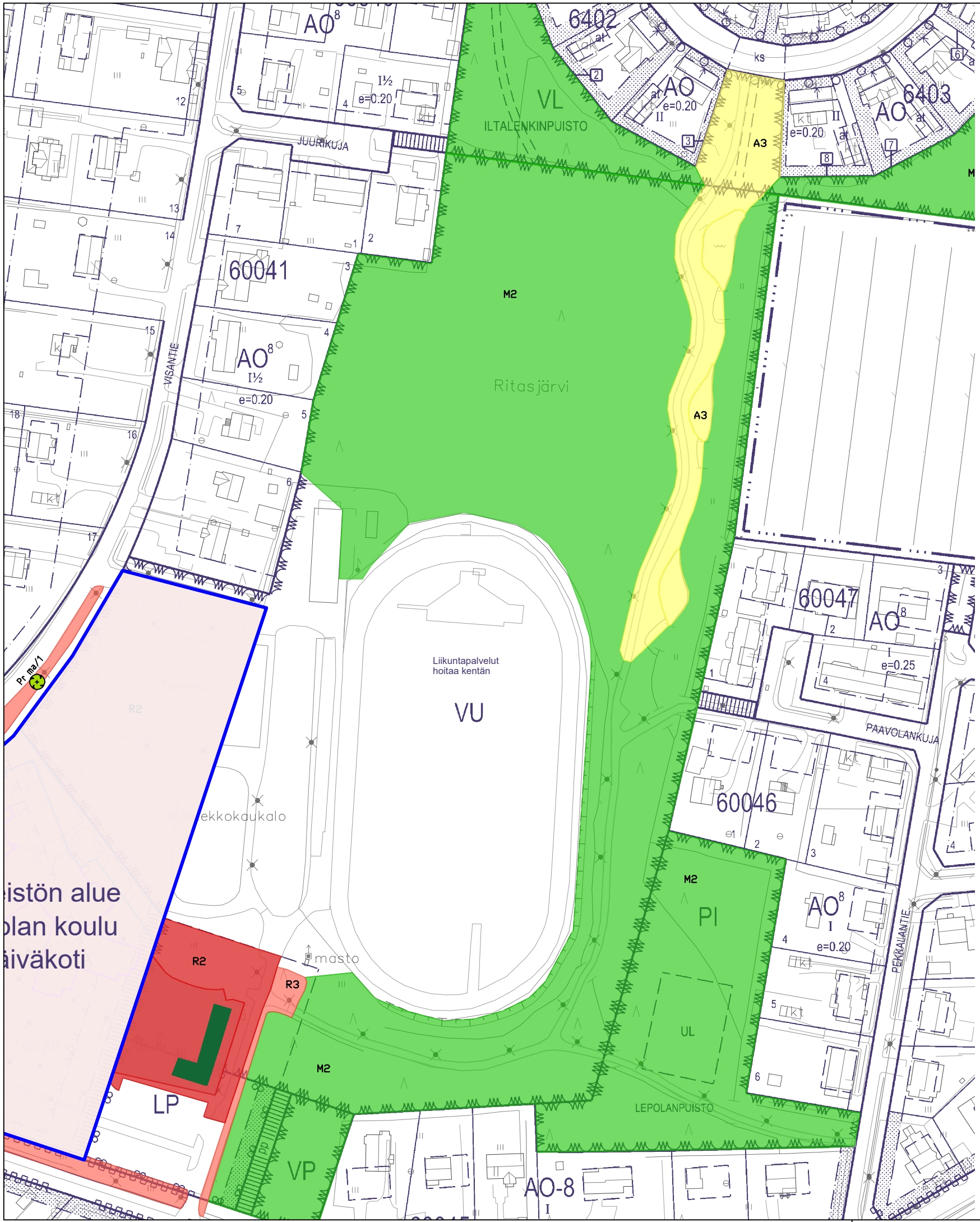
- R2 Hoitoluokitusneliöt löytyvät Jokelan urakkansiosta
- R3
- R4
- A2
- A3 (A3 /1; niityn leikkaus 1 krt/v)
- M2
- köynnökset
- perennat

Tunn.	Muutos	Muuttaja	Päiväys

Koordinaattijärjestelmä: ETRS-GK25 © Tuusulan kunta, kartta- ja paikkatieto/ 2019
 Korkeusjärjestelmä: N2000

Kylä	Tontti/R:nro	Alustava nähtävillä olo Tekn. ltk hyv.	§
Rakennustoimenpide		Virallinen nähtävillä olo Tekn. ltk hyv.	§
Rakennuskohteen nimi ja osoite JOKELA VIHERALUEIDEN KUNNOSSAPITO- LUOKAT		Piirustustaji VIHERSUUNNITELMA	
		Piirustuksen sisältö ASEMAPIIRUSTUS VISAPUISTO, ILTALENKKI	Mittakaavat EI MITTAKAA- VASSA
		Suunnittelija/Koulutus	Piir.nro 1
Pvm 20.6.2022	Piirt. LRa	Suunn. RKa	Tark.





Kunnossapitoluokat

- R2 Hoitoluokitusneliöt löytyvät Jokelan urakkakansiosta
- R3
- R4
- A2
- A3 (A3 /1; niityn leikkaus 1 krt/v)
- M2
- köynnökset
- perennat

Tunn. Muutos	Muuttaja Päiväys
--------------	------------------

Koordinaattijärjestelmä: ETRS-GK25 © Tuusulan kunta, kartta- ja paikkatieto/ 2019

Korkeusjärjestelmä: N2000

Kylä	Tontti/R:nro	Alustava nähtävillä olo Tekn. ltk hyv.	§
------	--------------	---	---

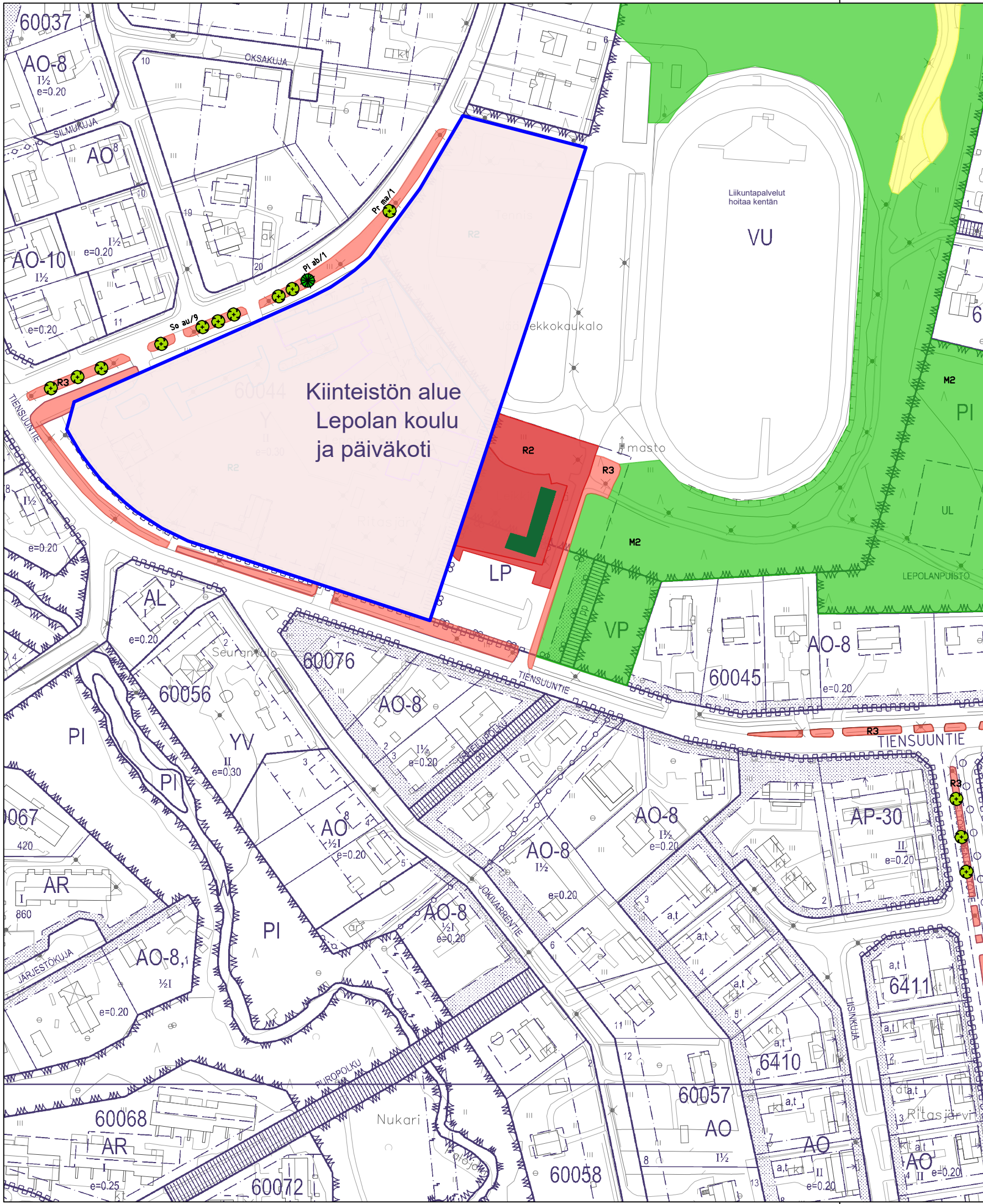
Rakennustoimenpide	Virallinen nähtävillä olo Tekn. ltk hyv.	§
--------------------	---	---

Rakennuskohteen nimi ja osoite JOKELA	Piiirustuslaji VIHERSUUNNITELMA
--	------------------------------------

VIHERALUEIDEN KUNNOSSAPITO- LUOKAT	Piiirustuksen sisältö ASEMAPIIRUSTUS ILTALENKINPUISTO, LEPOLANPUISTO, LEPOLAN LEIKKIPUISTO
---------------------------------------	---



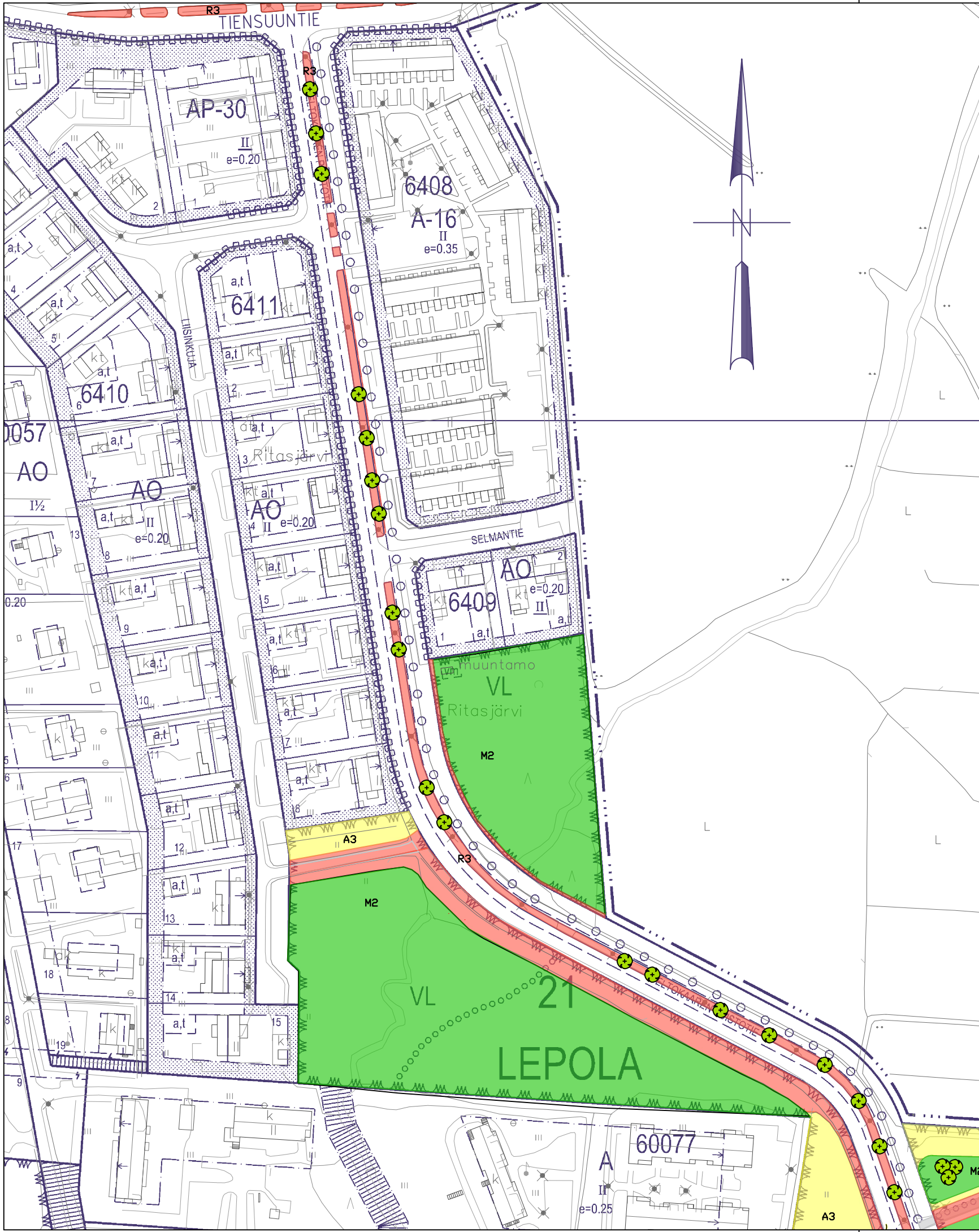
Pvm 15.12.2022	Piirt. MKo	Suunn. MKo	Tark.		Piiir.nro 2
-------------------	---------------	---------------	-------	--	----------------



- Kunnossapitoluokat**
- R2 Hoitoluokitusneliöt löytyvät Jokelan urakkansiosta
 - R3
 - R4
 - A2
 - A3 (A3 /1; niityn leikkaus 1 krt/v)
 - M2
 - köynnökset
 - perennat

Tunn.	Muutos			Muuttaja	Päiväys
Koordinaattijärjestelmä: ETRS-GK25		© Tuusulan kunta, kartta- ja paikkatieto/ 2019			
Korkeusjärjestelmä: N2000					
Kylä	Tontti/R:nro	Alustava nähtävillä olo Tekn. ltk hyv.	§		
Rakennustoimenpide		Virallinen nähtävillä olo Tekn. ltk hyv.	§		
Rakennuskohteen nimi ja osoite JOKELA VIHERALUEIDEN KUNNOSSAPITO- LUOKAT		Piirustuslaji VIHERSUUNNITELMA			
		Piirustuksen sisältö ASEMAPIIRUSTUS VISANTIE KATUVIHREÄ TIENSUUNTIE KATUVIHREÄ	Mittakaavat EI MITTAKAA- VASSA		
		Suunnittelija/Koulutus	Piir.nro 3		
Pvm 20.6.2022	Piirt. LRa	Suunn. RKa	Tark.		





Kunnossapitoluokat

- R2 Hoitoluokitusneliöt löytyvät Jokelan urakkakansiosta
- R3
- R4
- A2
- A3 (A3 /1; niityn leikkaus 1 krt/v)
- M2
- köynnökset
- perennat

Tunn.	Muutos	Muuttaja	Päiväys
-------	--------	----------	---------

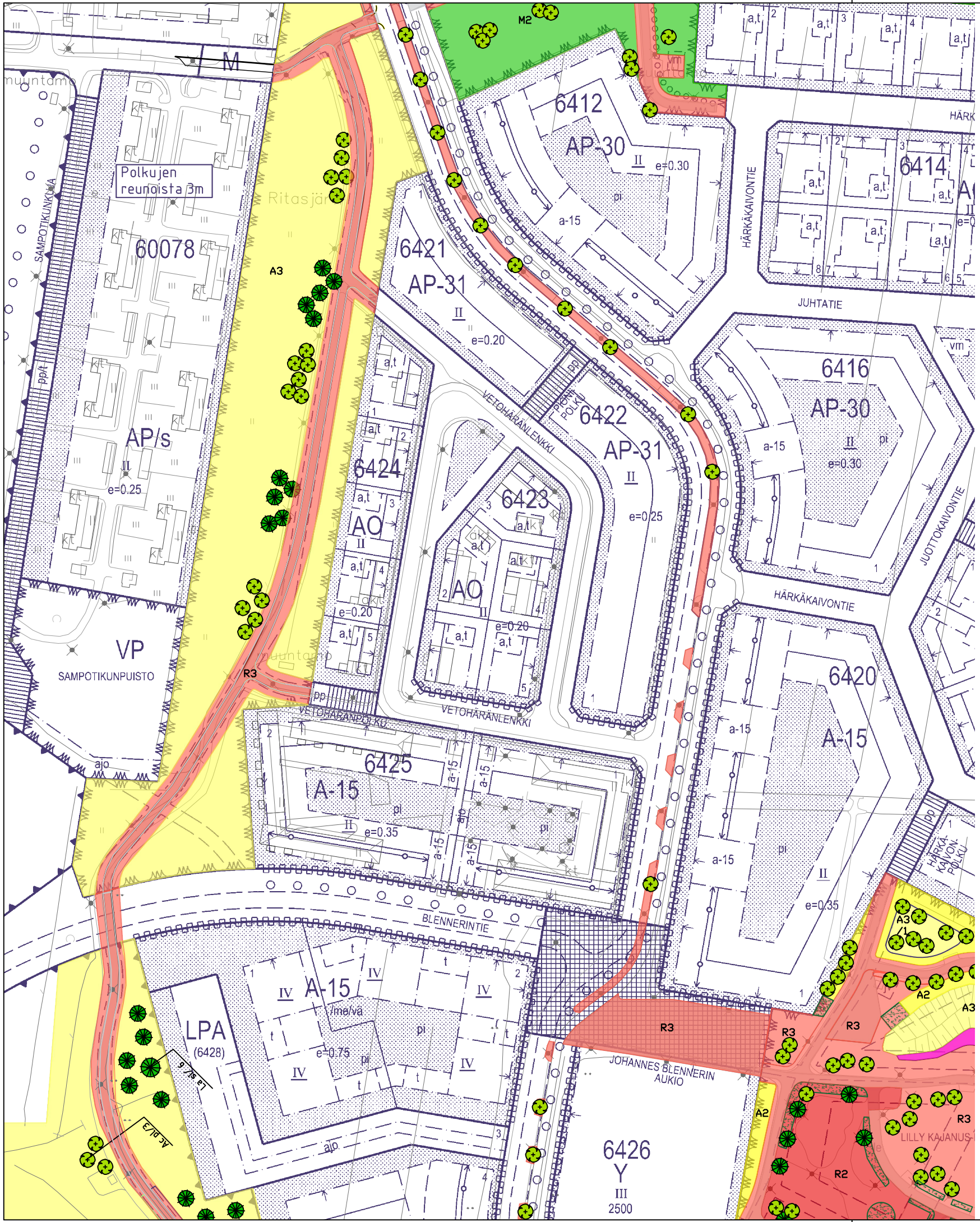
Koordinaattijärjestelmä: ETRS-GK25 © Tuusulan kunta, kartta- ja paikkatieto/ 2019
 Korkeusjärjestelmä: N2000

Kylä	Tontti/R:nro	Alustava nähtävillä olo Tekn. ltk hyv.	§
Rakennustoimenpide		Virallinen nähtävillä olo Tekn. ltk hyv.	§

Rakennuskohteen nimi ja osoite JOKELA VIHERALUEIDEN KUNNOSSAPITO- LUOKAT	Piiirustuslaji VIHERSUUNNITELMA
	Piiirustuksen sisältö ASEMAPIIRUSTUS PELTOKAAREN PUUSTOTIE KATUVIHREÄ; POHJOINEN
	Mittakaavat EI MITTAKAA- VASSA



Pvm 20.6.2022	Piirt. LRa	Suunn. RKa	Tark.	Suunnittelija/Koulutus Piiir.nro 4
------------------	---------------	---------------	-------	--



Kunnossapitoluokat

- R2 Hoitoluokitusneliöt löytyvät Jokelan urakkansiosta
- R3
- R4
- A2
- A3 (A3 /1; niityn leikkaus 1 krt/v)
- M2
- köynnökset
- perennat

Tunn.	Muutos	Muuttaja	Päiväys

Koordinaattijärjestelmä: ETRS-GK25 © Tuusulan kunta, kartta- ja paikkatieto/ 2019
 Korkeusjärjestelmä: N2000

Kylä	Tontti/R:nro	Alustava nähtävillä olo Tekn. ltk hyv.	§
Rakennustoimenpide		Virallinen nähtävillä olo Tekn. ltk hyv.	§

Rakennuskohteen nimi ja osoite
JOKELA
 VIHERALUEIDEN KUNNOSSAPITO-
 LUOKAT

Piirustustaji
VIHERSUUNNITELMA

Piirustuksen sisältö
 ASEMAPIIRUSTUS
 PELTOKAAREN PUUSTOTIE
 KATUVIHREÄ; ETELÄ, MAAVALLI

Mittakaavat
 EI MITTAKAA-
 VASSA



Pvm 3.11.2022	Piirt. MKo	Suunn. MKo	Tark.	
Suunnittelija/Koulutus				Piir.nro 5



Kunnossapitoluokat

- R2 Hoitoluokitusneliöt löytyvät Jokelan urakkakansiosta
- R3
- R4
- A2
- A3 (A3 /1; niityn leikkaus 1 krt/v)
- M2
- köynnökset
- perennat

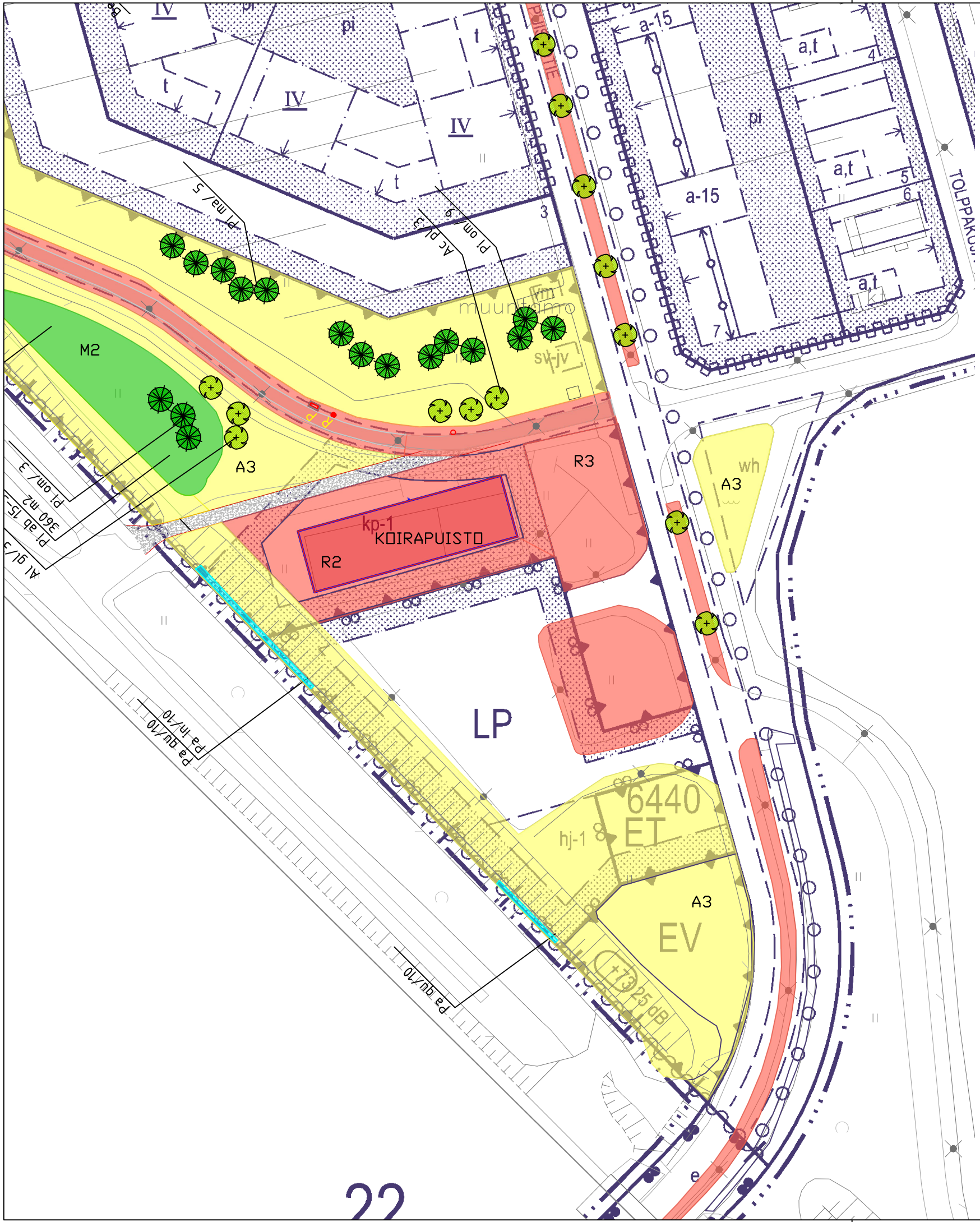
Tunn. Muutos Muuttaja Päiväys

Koordinaattijärjestelmä: ETRS-GK25 © Tuusulan kunta, kartta- ja paikkatieto/ 2019

Korkeusjärjestelmä: N2000

Kylä	Tontti/R:nro	Alustava nähtävillä olo Tekn. ltk hyv.	§
Rakennustoimenpide		Virallinen nähtävillä olo Tekn. ltk hyv.	§
Rakennuskohteen nimi ja osoite JOKELA VIHERALUEIDEN KUNNOSSAPITO- LUOKAT		Piirustuslaji VIHERSUUNNITELMA	
		Piirustuksen sisältö ASEMAPIIRUSTUS PELTOKAARENPUISTO PELTOKAAREN PUUSTOTIEN PUUT	Mittakaavat EI MITTAKAA- VASSA
		Suunnittelija/Koulutus	Piir.nro 6
Pvm 3.11.2022	Piirt. MKo	Suunn. MKo	Tark.



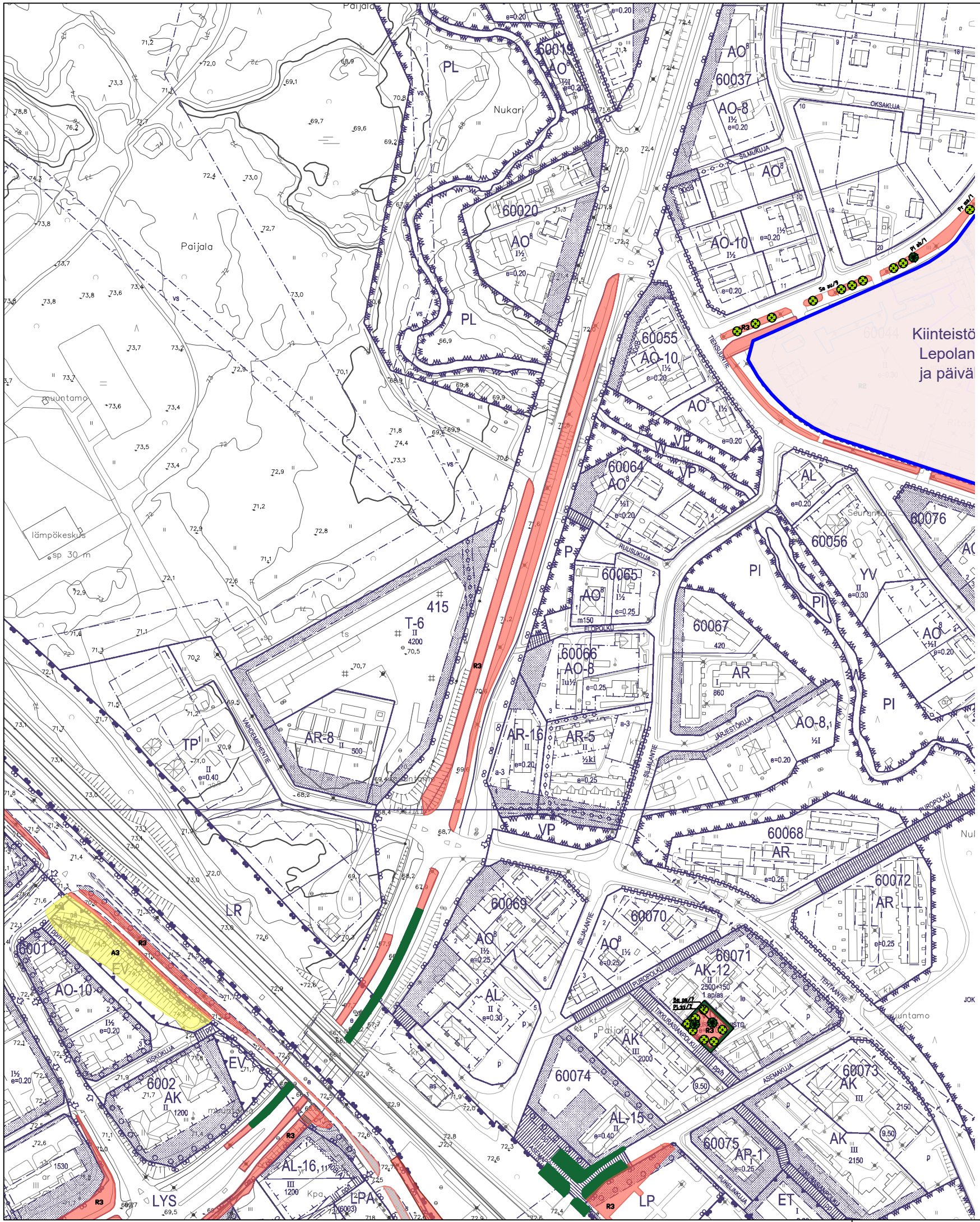


- Kunnossapitoluokat
- R2 Hoitoluokitusneliöt löytyvät Jokelan urakkakansiosta
 - R3
 - R4
 - A2
 - A3 (A3 /1; niityn leikkaus 1 krt/v)
 - M2
 - köynnökset
 - perennat

Tunn. Muutos Muuttaja Päiväys

Koordinaattijärjestelmä: ETRS-GK25 © Tuusulan kunta, kartta- ja paikkatieto/ 2019
 Korkeusjärjestelmä: N2000

Kylä	Tontti/R:nro	Alustava nähtävillä olo Tekn. ltk hyv.	§
Rakennustoimenpide		Virallinen nähtävillä olo Tekn. ltk hyv.	§
Rakennuskohteen nimi ja osoite JOKELA VIHERALUEIDEN KUNNOSSAPITO- LUOKAT		Piirustustaji VIHERSUUNNITELMA	
TUUSULAN KUNTA Kunnallistekniikan suunnittelu		Piirustuksen sisältö ASEMAPIIRUSTUS PELTOKAAREN KOIRAPUISTO JA LÄHIALUEET	Mittakaavat EI MITTAKAA- PELTOKAAREN VASSA
		Suunnittelija/Koulutus	Piir.nro 7
Pvm 3.11.2022	Piirt. MKo	Suunn. MKo	Tark.



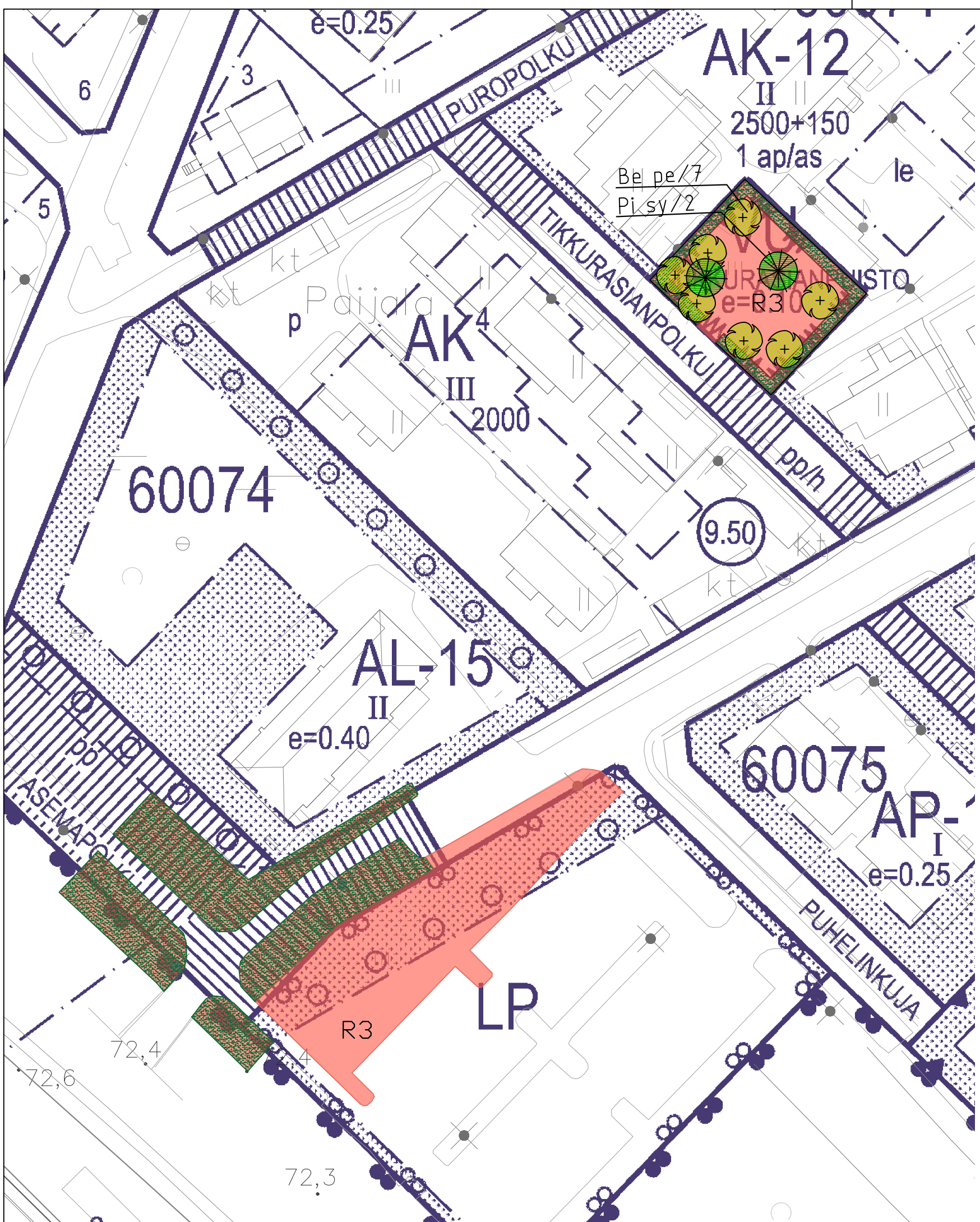
Kunnossapitoluokat

- R2 Hoitoluokitusneliöt löytyvät Jokelan urakkakansiosta
- R3
- R4
- A2
- A3 (A3 /1; niityn leikkaus 1 krt/v)
- M2
- köynnökset
- perennat

Tunn.	Muutos	Muuttaja	Päiväys

Koordinaattijärjestelmä: ETRS-GK25 © Tuusulan kunta, kartta- ja paikkatieto/ 2019
 Korkeusjärjestelmä: N2000

Kylä	Tontti/R:nro	Alustava nähtävillä olo Tekn. ltk hyv.	§
Rakennustoimenpide		Virallinen nähtävillä olo Tekn. ltk hyv.	§
Rakennuskohteen nimi ja osoite JOKELA VIHERALUEIDEN KUNNOSSAPITO- LUOKAT		Piirustustyyppi VIHERSUUNNITELMA	
TUUSULAN KUNTA Kunnallistekniikan suunnittelu		Piirustuksen sisältö ASEMAPIIRUSTUS RIDASJÄRVENTIE KATUVIHREÄ; POHJOINEN	Mittakaavat EI MITTAKAA- VASSA
		Suunnittelija/Koulutus	Piir.nro 8
Pvm 20.6.2022	Piirt. LRa	Suunn. RKa	Tark.



- Kunnossapitoluokat
- R2 Hoitoluokitusneliöt löytyvät Jokelan urakkakansiosta
 - R3
 - R4
 - A2
 - A3 (A3 /1; niityn leikkaus 1 krt/v)
 - M2
 - köynnökset
 - perennat

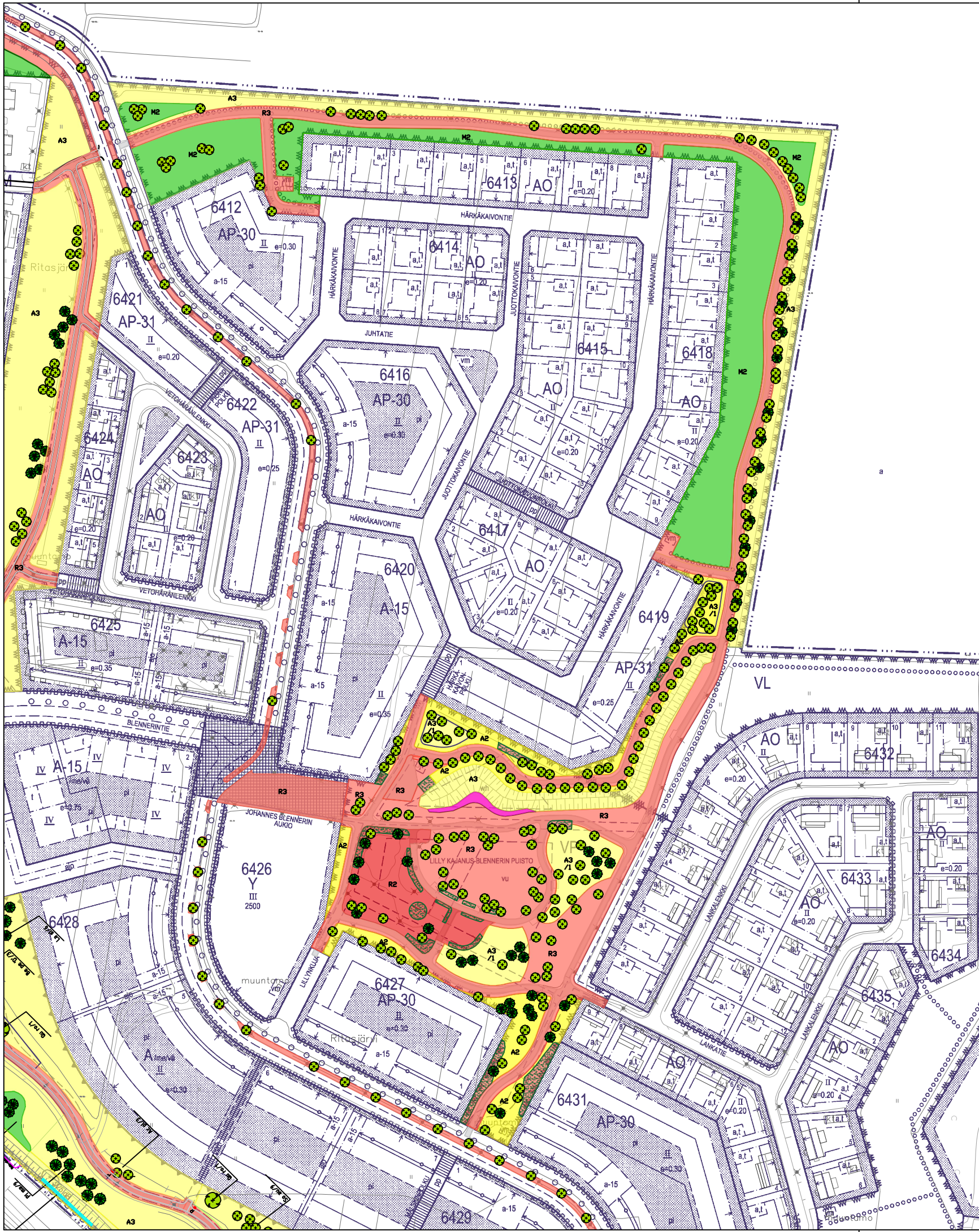
Tunn. Muutos Muuttaja Päiväys

Koordinaattijärjestelmä: ETRS-GK25 © Tuusulan kunta, kartta- ja paikkatieto/ 2019
 Korkeusjärjestelmä: N2000

Kylä	Tontti/R:nro	Alustava nähtävillä olo Tekn. ltk hyv.	§
Rakennustoimenpide		Virallinen nähtävillä olo Tekn. ltk hyv.	§

Rakennuskohteen nimi ja osoite JOKELA VIHERALUEIDEN KUNNOSSAPITO- LUOKAT	Piiirustuslaji VIHERSUUNNITELMA
	Piiirustuksen sisältö ASEMAPIIRUSTUS TIKKURASIANPUISTO ASEMAPOLUN PENSASALUEET JA P-ALUE
	Mittakaavat EI MITTAKAA- VASSA

TUUSULAN KUNTA <small>Kunnallistekniikan suunnittelu</small>	Suunnitteli/Koulutus Piiir.nro 9		
Pvm 20.6.2022	Piirt. LRa	Suunn. RKa	Tark.



Kunnossapitoluokat

- R2 Hoitoluokitusneliöt löytyvät Jokelan urakkansiosta
- R3
- R4
- A2
- A3 (A3 /1; niityn leikkaus 1 krt/v)
- M2
- köynnökset
- perennat

Tunn.	Muutos	Muuttaja	Päiväys

Koordinaattijärjestelmä: ETRS-GK25 © Tuusulan kunta, kartta- ja paikkatieto/ 2019
 Korkeusjärjestelmä: N2000

Kylä	Tontti/R:nro	Alustava nähtävillä olo Tekn. ltk hyv.	§
Rakennustoimenpide		Virallinen nähtävillä olo Tekn. ltk hyv.	§

Rakennuskohteen nimi ja osoite
JOKELA
 VIHERALUEIDEN KUNNOSSAPITO-
 LUOKAT

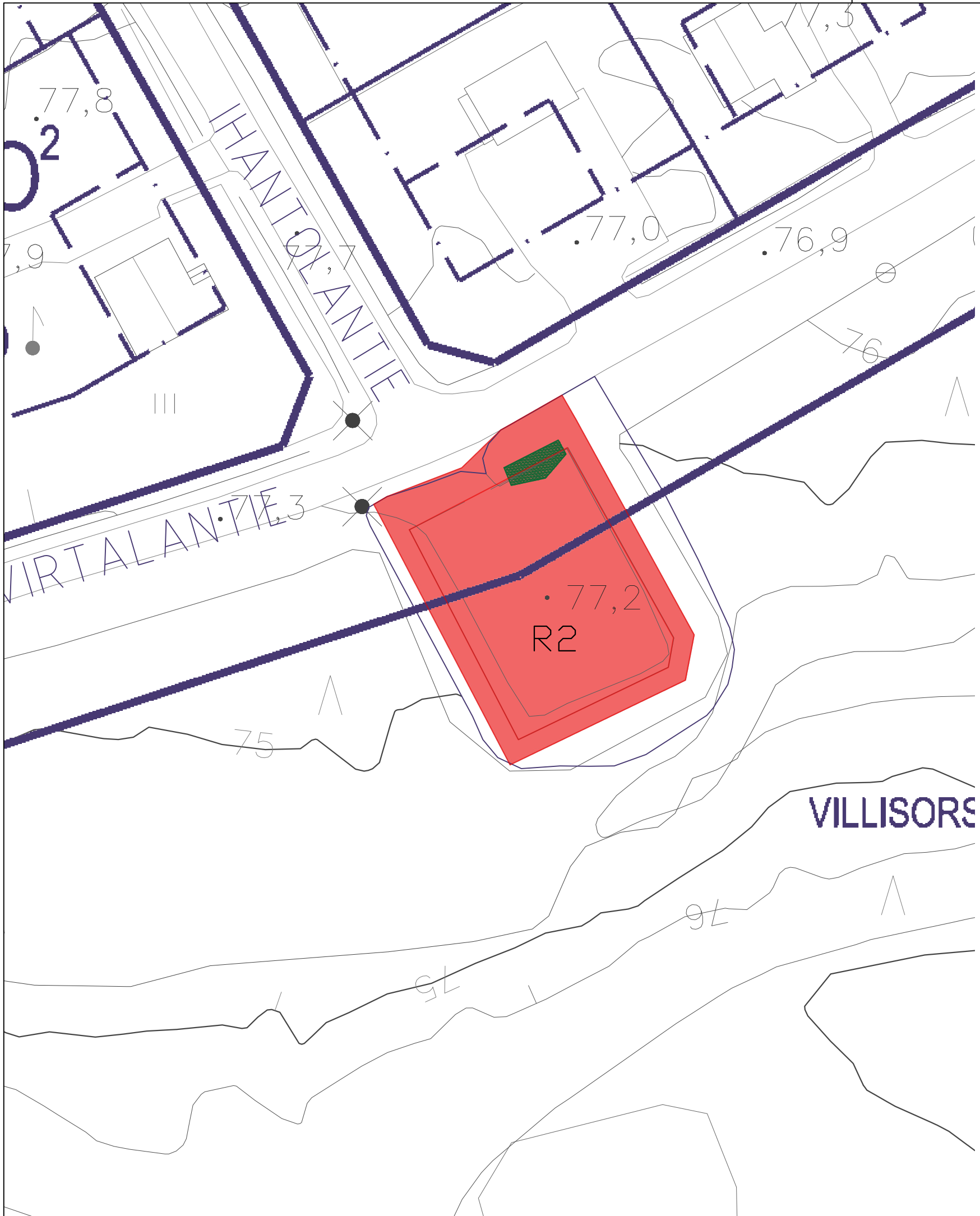
Piirustustaji
VIHERSUUNNITELMA

Piirustuksen sisältö
 ASEMAPIIRUSTUS
 LILLY KAJANUS-BLENNERIN
 PUISTO

Mittakaavat
 EI MITTAKAA-
 VASSA



Pvm 3.11.2022	Piirt. MKo	Suunn. MKo	Tark.	
				Suunnittelija/Koulutus Piir.nro 10



Kunnossapitoluokat

- R2 Hoitoluokitusneliöt löytyvät Jokelan urakkakansiosta
- R3
- R4
- A2
- A3 (A3 /1; niityn leikkaus 1 krt/v)
- M2
- köynnökset
- perennat

Tunn. Muutos Muuttaja Päiväys

Koordinaattijärjestelmä: ETRS-GK25 © Tuusulan kunta, kartta- ja paikkatieto/ 2019

Korkeusjärjestelmä: N2000

Kylä	Tontti/R:nro	Alustava nähtävillä olo Tekn. ltk hyv.	§
Rakennustoimenpide		Virallinen nähtävillä olo Tekn. ltk hyv.	§
Rakennuskohteen nimi ja osoite JOKELA VIHERALUEIDEN KUNNOSSAPITO- LUOKAT		Piirustustaji VIHERSUUNNITELMA	
TUUSULAN KUNTA Kunnallistekniikan suunnittelu		Piirustuksen sisältö ASEMAPIIRUSTUS VILLISORSANPUISTO	Mittakaavat EI MITTAKAA- VASSA
		Suunnittelija/Koulutus	Piir.nro 11
Pvm 20.6.2022	Piirt. LRa	Suunn. RKa	Tark.



Kunnossapitoluokat

- R2 Hoitoluokitusneliöt löytyvät Jokelan urakkansiosta
- R3
- R4
- A2
- A3 (A3 /1; niityn leikkaus 1 krt/v)
- M2
- köynnökset
- perennat

Tunn. Muutos Muuttaja Päiväys

Koordinaattijärjestelmä: ETRS-GK25 © Tuusulan kunta, kartta- ja paikkatieto/ 2019

Korkeusjärjestelmä: N2000

Kylä	Tontti/R:nro	Alustava nähtävillä olo	
		Tekn. ltk hyv.	§

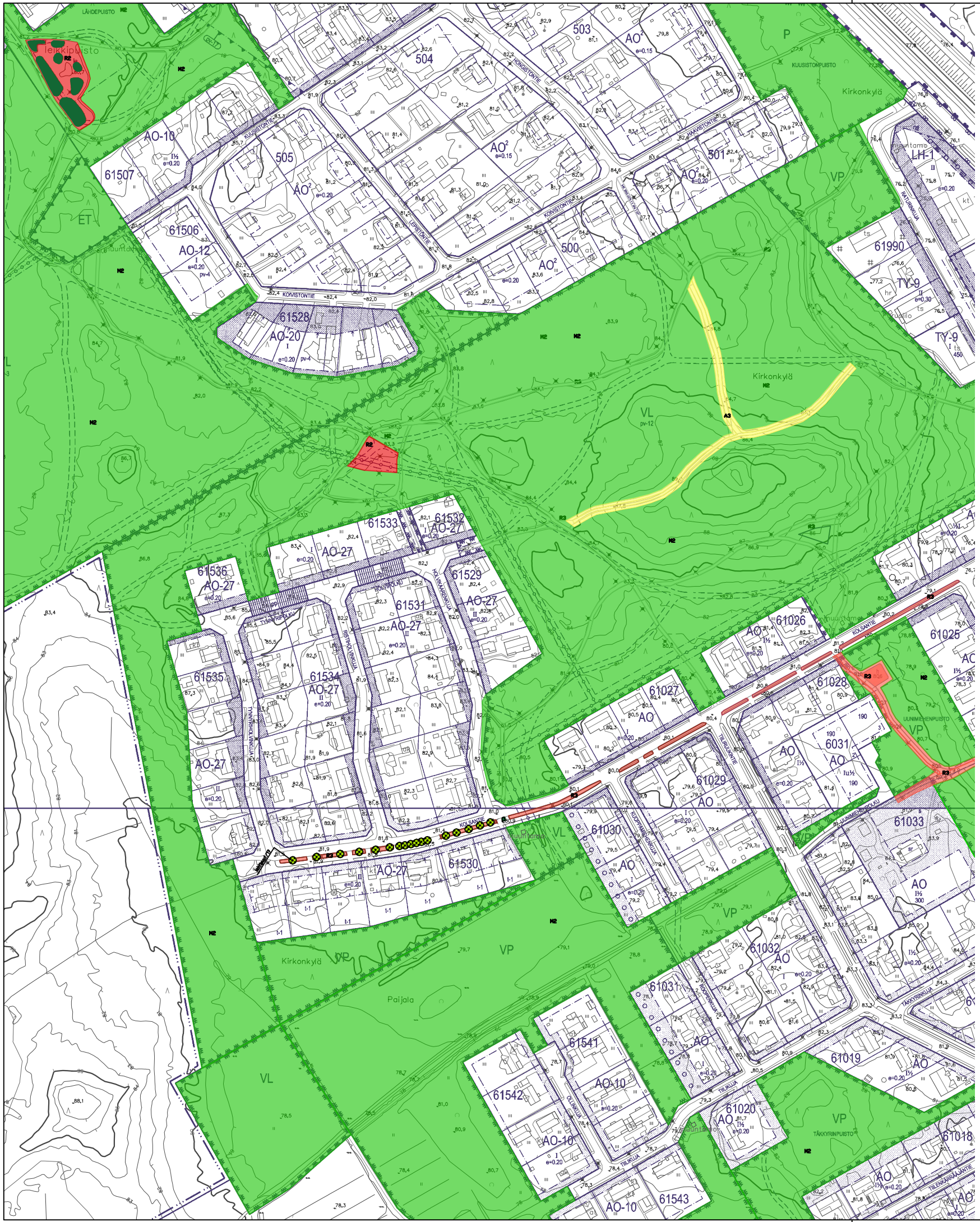
Rakennustoimenpide		Virallinen nähtävillä olo	
		Tekn. ltk hyv.	§

Rakennuskohteen nimi ja osoite	Piiirustuslaji
JOKELA	VIHERSUUNNITELMA

Rakennuskohteen nimi ja osoite	Mittakaavat
VIHERALUEIDEN KUNNOSSAPITO-LUOKAT	EI MITTAKAA-
	TAMMISTONTIE KATUVIHREÄ, VASSA LÄHDEPUISTON LEIKKIPUISTO



Pvm	Piirt.	Suunn.	Tark.	
15.12.2022	MKo	MKo		Piir.nro 12



Kunnossapitoluokat

- R2 Hoitoluokitusneliöt löytyvät Jokelan urakkakansiosta
- R3
- R4
- A2
- A3 (A3 /1; niityn leikkaus 1 krt/v)
- M2
- köynnökset
- perennat

Tunn. Muutos Muuttaja Päiväys

Koordinaattijärjestelmä: ETRS-GK25 © Tuusulan kunta, kartta- ja paikkatieto/ 2019

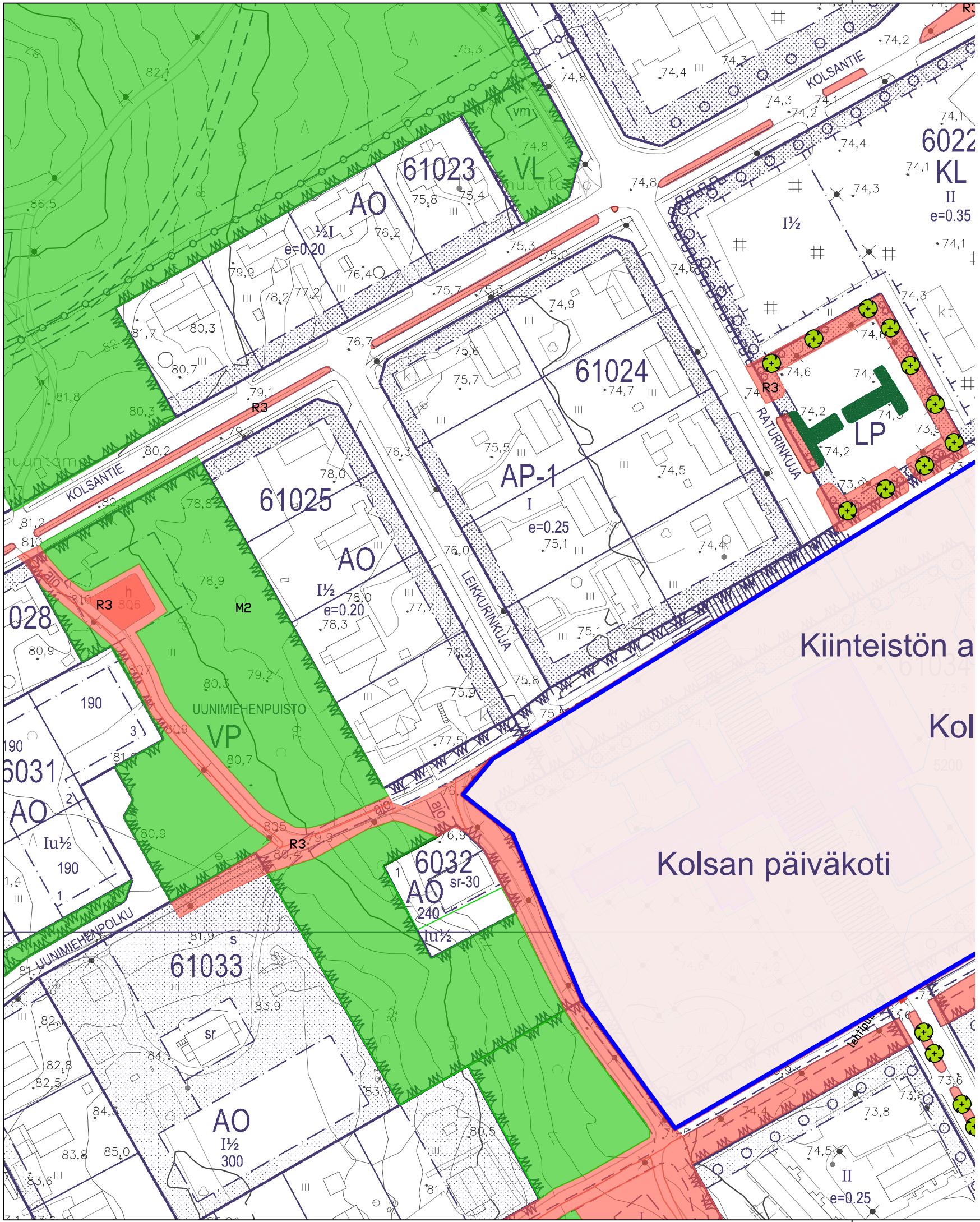
Korkeusjärjestelmä: N2000

Kylä	Tontti/R:nro	Alustava nähtävillä olo Tekn. ltk hyv.	§
Rakennustoimenpide		Virallinen nähtävillä olo Tekn. ltk hyv.	§

Rakennuskohteen nimi ja osoite JOKELA VIHERALUEIDEN KUNNOSSAPITO- LUOKAT	Piirustuslaji VIHERSUUNNITELMA
	Piirustuksen sisältö ASEMAPIIRUSTUS KOLSANTIE KATUVIHREÄ, KOLSANMETSÄN POLUT JA LEIKKIPAikka
	Mittakaavat EI MITTAKAA- VASSA



Pvm 15.12.2022	Piirt. MKo	Suunn. MKo	Tark.	
				Suunnittelija/Koulutus Piir.nro 13




- Kunnossapitoluokat
- R2 Hoitoluokitusneliöt löytyvät Jokelan urakkakansiosta
 - R3
 - R4
 - A2
 - A3 (A3 /1; niityn leikkaus 1 krt/v)
 - M2
 - köynnökset
 - perennat

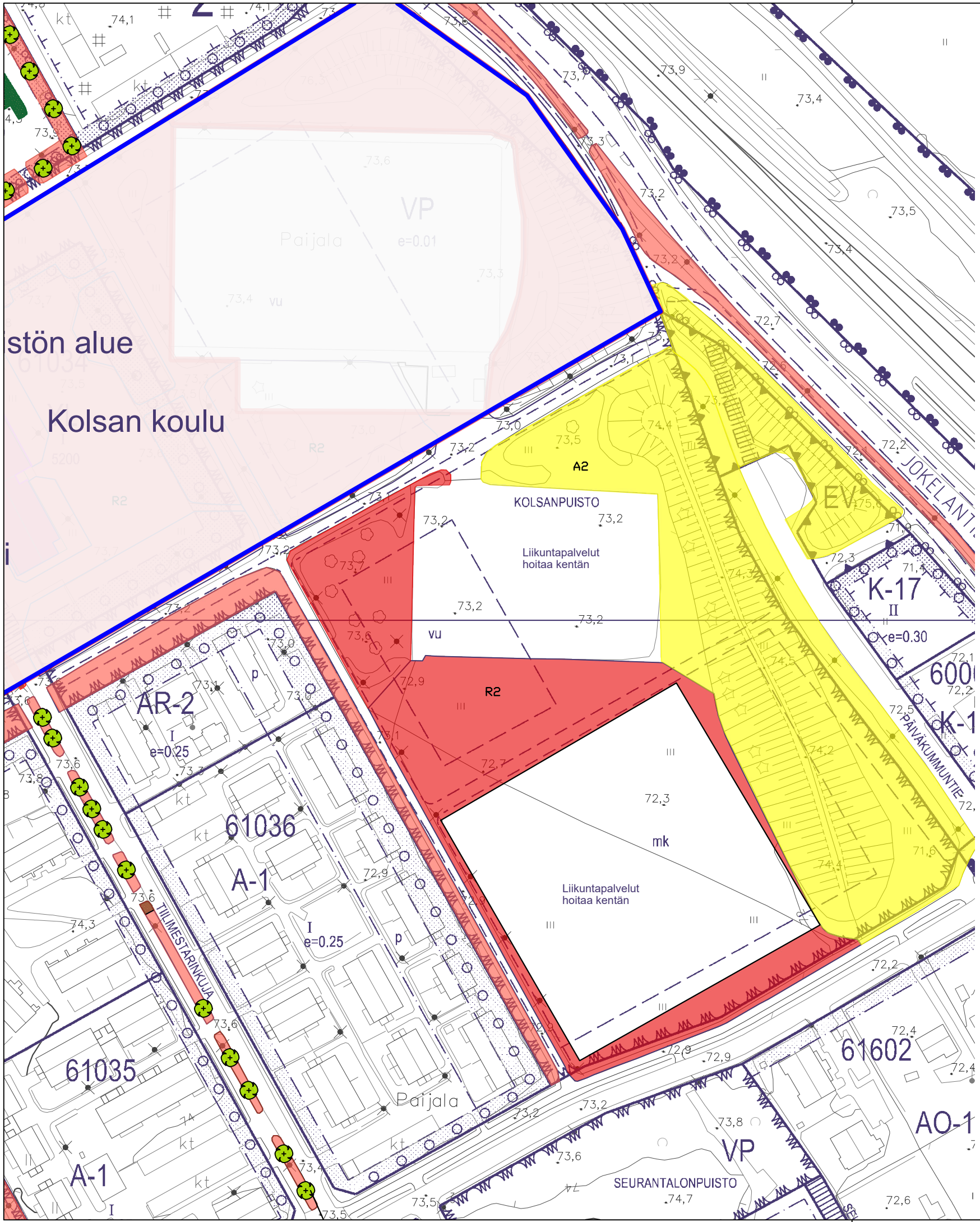
Kiinteistön a
Kol

Kolsan päiväkoti

Tunn. Muutos Muuttaja Päiväys

Koordinaattijärjestelmä: ETRS-GK25 © Tuusulan kunta, kartta- ja paikkatieto/ 2019
 Korkeusjärjestelmä: N2000

Kylä	Tontti/R:nro	Alustava nähtävillä olo Tekn. ltk hyv.	§
Rakennustoimenpide		Virallinen nähtävillä olo Tekn. ltk hyv.	§
Rakennuskohteen nimi ja osoite JOKELA VIHERALUEIDEN KUNNOSSAPITO- LUOKAT		Piirustuslaji VIHERSUUNNITELMA	
 TUUSULAN KUNTA Kunnallistekniikan suunnittelu		Piirustuksen sisältö ASEMAPIIRUSTUS UUNIMIEHENP., MATONPESU, RATURINKJ. P-ALUE, KOLSANT. KATUV.	Mittakaavat EI MITTAKAA- VASSA
Pvm 20.6.2022	Piirt. LRa	Suunn. RKa	Tark. Suunnittelija/Koulutus Piiir.nro 14



stön alue
Kolsan koulu

Kunnossapitoluokat

- R2 Hoitoluokitusneliöt löytyvät Jokelan urakkakansiosta
- R3
- R4
- A2
- A3 (A3 /1; niityn leikkaus 1 krt/v)
- M2
- köynnökset
- perennat

Tunn. Muutos Muuttaja Päiväys

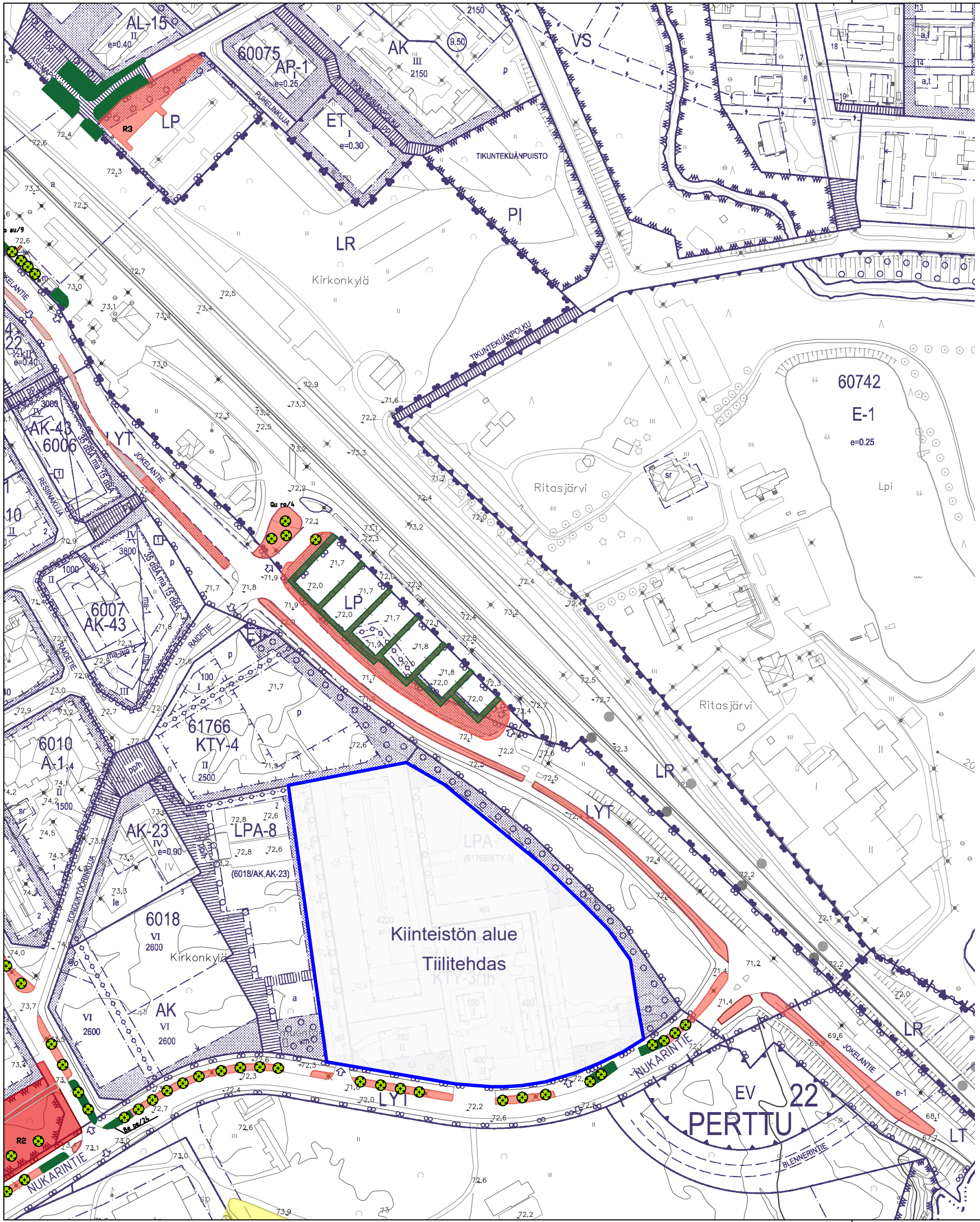
Koordinaattijärjestelmä: ETRS-GK25 © Tuusulan kunta, kartta- ja paikkatieto/ 2019
Korkeusjärjestelmä: N2000

Kylä	Tontti/R:nro	Alustava nähtävillä olo Tekn. ltk hyv.	§
Rakennustoimenpide		Virallinen nähtävillä olo Tekn. ltk hyv.	§

Rakennuskohteen nimi ja osoite JOKELA VIHERALUEIDEN KUNNOSSAPITO- LUOKAT	Piirustuslaji VIHERSUUNNITELMA	
	Piirustuksen sisältö ASEMAPIIRUSTUS KOLSANPUISTO, JOKELANTIE JA TIILIMESTARINKJ. KATUV.	Mittakaavat EI MITTAKAA- VASSA
	Suunnittelija/Koulutus	Piir.nro 15



Pvm 20.6.2022	Piirt. LRa	Suunn. RKa	Tark.
------------------	---------------	---------------	-------



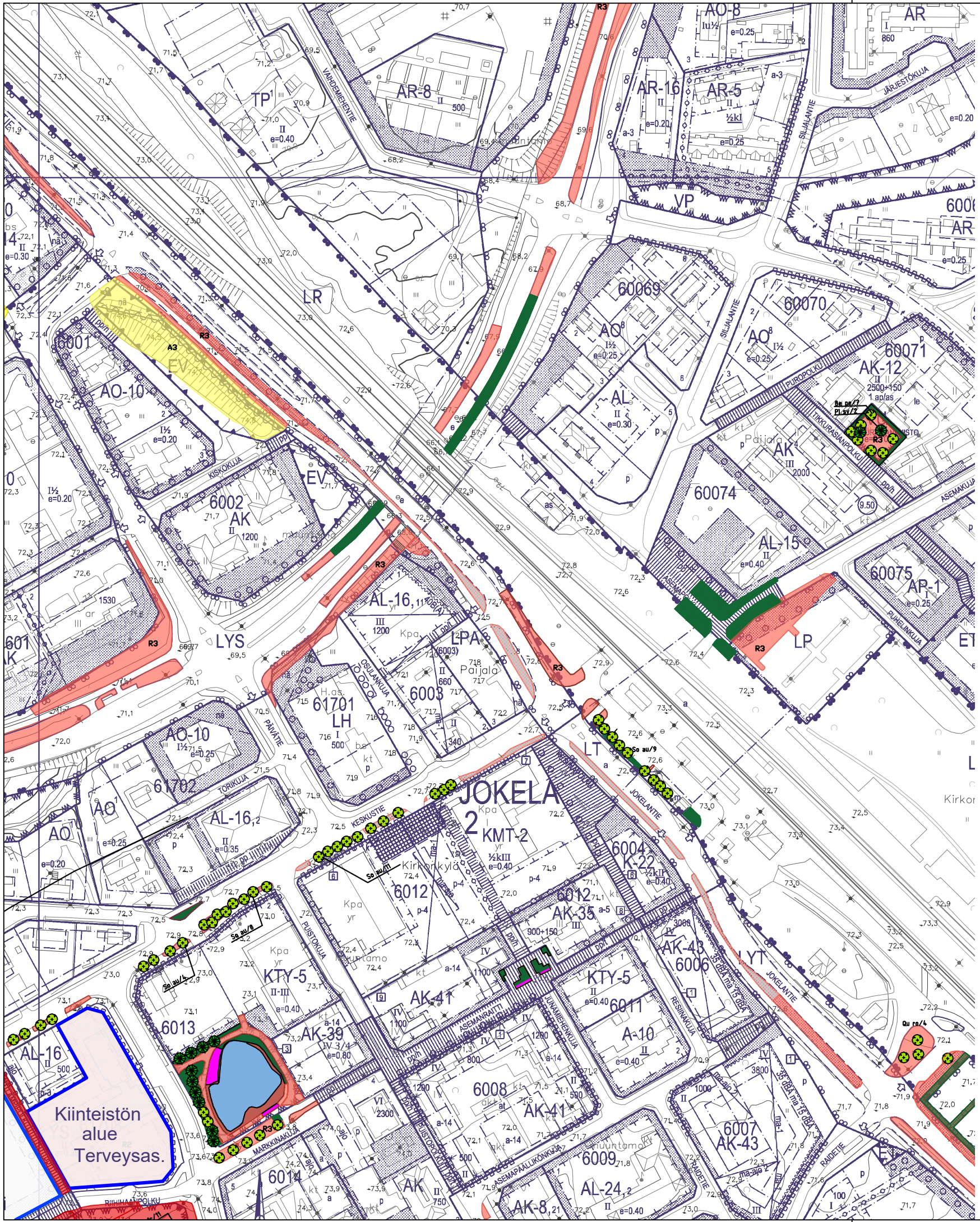
Kunnossapitoluokat

- R2 Hoitoluokitusneliöt löytyvät Jokelan urakkansiosta
- R3
- R4
- A2
- A3 (A3 /1; niityn leikkaus 1 krt/v)
- M2
- köynnökset
- perennat

Tunn. Muutos Muuttaja Päiväys

Koordinaattijärjestelmä: ETRS-GK25 © Tuusulan kunta, kartta- ja paikkatieto/ 2019
 Korkeusjärjestelmä: N2000

Kylä	Tontti/R:nro	Alustava nähtävillä olo Tekn. ltk hyv.	§
Rakennustoimenpide		Virallinen nähtävillä olo Tekn. ltk hyv.	§
Rakennuskohteen nimi ja osoite JOKELA VIHERALUEIDEN KUNNOSSAPITO- LUOKAT		Piirustustaji VIHERSUUNNITELMA	
TUUSULAN KUNTA Kunnallistekniikan suunnittelu		Piirustuksen sisältö ASEMAPIIRUSTUS JOKELANTIE LP-ALUE, VIHREÄ JA PENSAAT	Mittakaavat EI MITTAKAA- VASSA
		Suunnittelija/Koulutus	Piir.nro 16
Pvm 15.12.2022	Piirt. MKo	Suunn. MKo	Tark.



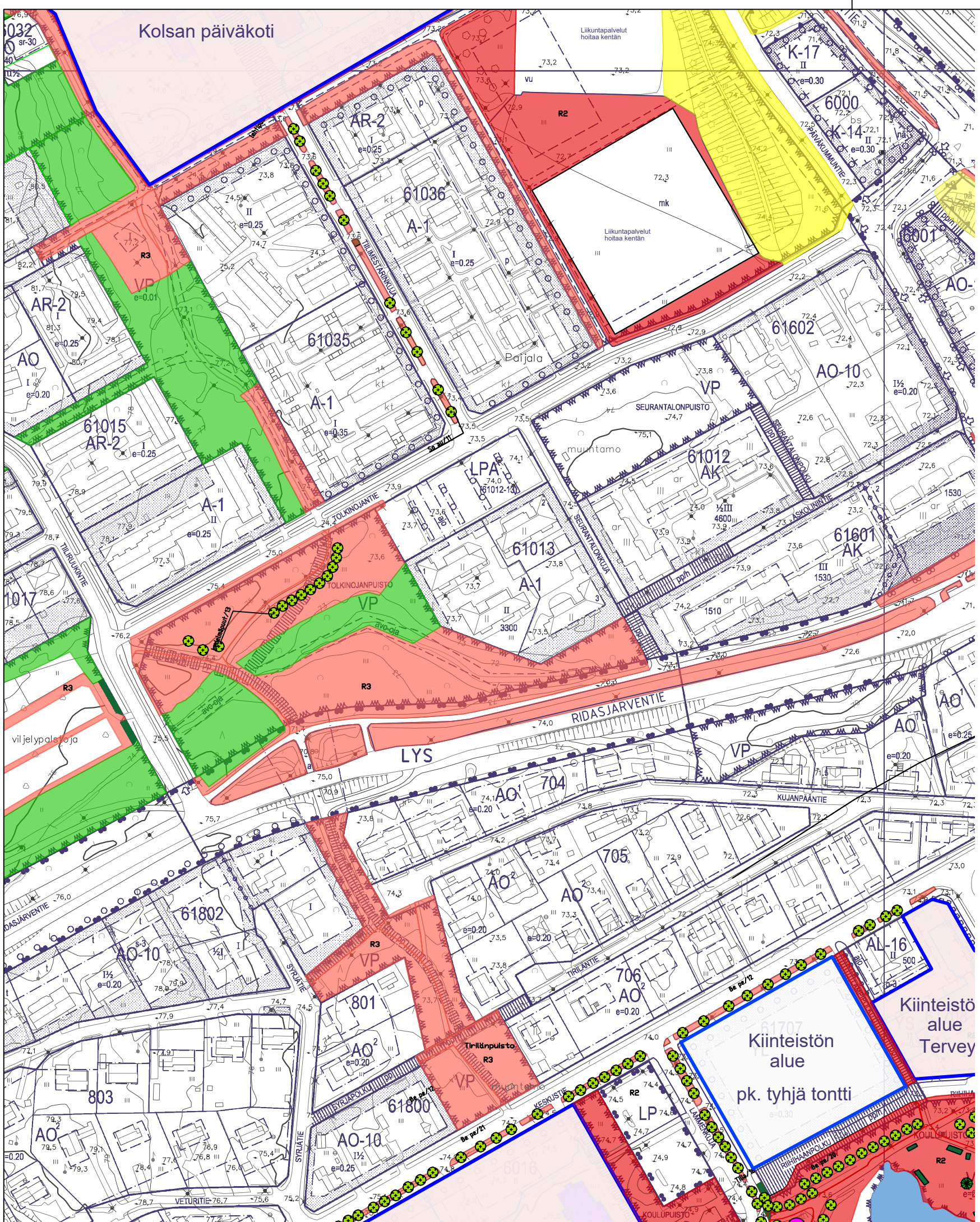
- Kunnossapitoluokat
- R2 Hoitoluokitusneliöt löytyvät Jokelan urakkakansiosta
 - R3
 - R4
 - A2
 - A3 (A3 /1; niityn leikkaus 1 krt/v)
 - M2
 - köynnökset
 - perennat

Tunn.	Muutos	Muuttaja	Päiväys

Koordinaattijärjestelmä: ETRS-GK25 © Tuusulan kunta, kartta- ja paikkatieto/ 2019
 Korkeusjärjestelmä: N2000

Kylä	Tontti/R:nro	Alustava nähtävillä olo Tekn. ltk hyv.	§
Rakennustoimenpide		Virallinen nähtävillä olo Tekn. ltk hyv.	§
Rakennuskohteen nimi ja osoite JOKELA VIHERALUEIDEN KUNNOSSAPITO- LUOKAT		Piirustustyyppi VIHERSUUNNITELMA	
		Piirustuksen sisältö ASEMAPIIRUSTUS JOKELANTIENTÄN KATUV., PUUT JA PENSAAT, KESKUSTIEN KATUV.	Mittakaavat EI MITTAKAA- VASSA
		Suunnittelija/Koulutus	Piir.nro 17
Pvm 20.6.2022	Piirt. LRa	Suunn. RKa	Tark.





- Kunnossapitoluokat
- R2 Hoitoluokitusneliöt löytyvät Jokelan urakkakansiosta
 - R3
 - R4
 - A2
 - A3 (A3 /1; niityn leikkaus 1 krt/v)
 - M2
 - köynnökset
 - perennat

Tunn. Muutos Muuttaja Päiväys

Koordinaattijärjestelmä: ETRS-GK25 © Tuusulan kunta, kartta- ja paikkatieto/ 2019

Korkeusjärjestelmä: N2000

Kylä	Tontti/R:nro	Alustava nähtävillä olo Tekn. ltk hyv.	§
Rakennustoimenpide		Virallinen nähtävillä olo Tekn. ltk hyv.	§

Rakennuskohteen nimi ja osoite
JOKELA
**VIHERALUEIDEN KUNNOSSAPITO-
 LUOKAT**

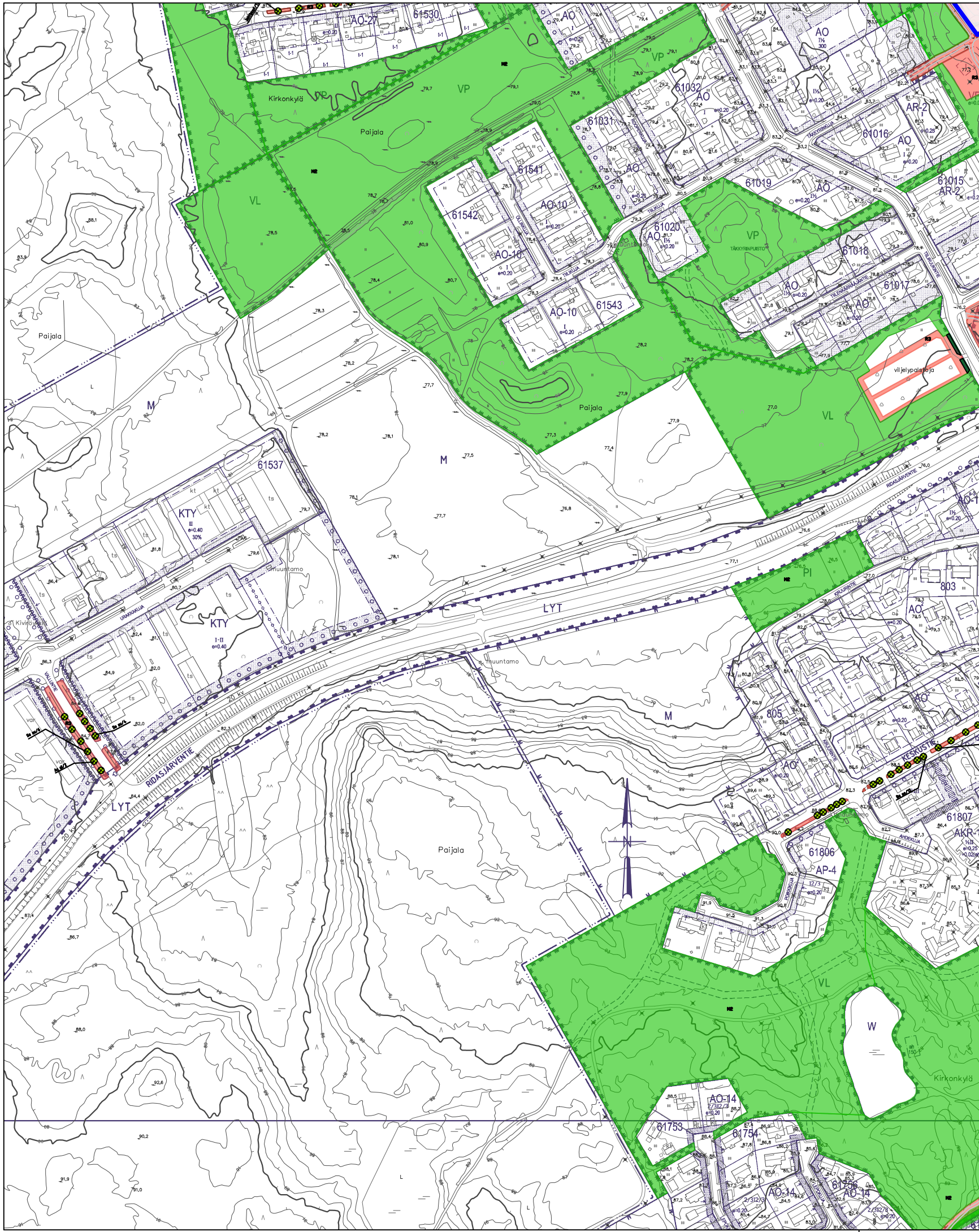
Piirustuslaji
VIHERSUUNNITELMA

Piirustuksen sisältö
ASEMAPIIRUSTUS
RIDASJÄRVENTIE KATUV.,
TOLKINOJANPUISTO, TIRILÄNPUISTO

Mittakaavat
**EI MITTAKAA-
 VASSA**



Pvm 20.6.2022	Piirt. LRa	Suunn. RKa	Tark.	Suunnittelija/Koulutus Piir.nro 18
------------------	---------------	---------------	-------	---



Kunnossapitoluokat

- R2 Hoitoluokitusneliöt löytyvät Jokelan urakkansiosta
- R3
- R4
- A2
- A3 (A3 /1; niityn leikkaus 1 krt/v)
- M2
- köynnökset
- perennat

Tunn.	Muutos	Muuttaja	Päiväys
-------	--------	----------	---------

Koordinaattijärjestelmä: ETRS-GK25 © Tuusulan kunta, kartta- ja paikkatieto/ 2019

Korkeusjärjestelmä: N2000

Kylä	Tontti/R:nro	Alustava nähtävillä olo Tekn. ltk hyv.	§
Rakennustoimenpide		Virallinen nähtävillä olo Tekn. ltk hyv.	§

Rakennuskohteen nimi ja osoite JOKELA VIHERALUEIDEN KUNNOSSAPITO- LUOKAT	Piirustuslaji VIHERSUUNNITELMA Piirustuksen sisältö ASEMAPIIRUSTUS VIJELYPALSTAT VALLUNTIEN KATUVIHREÄ, KESKUSTIE PÄÄTY
	Mittakaavat EI MITTAKAA- VASSA



Pvm 20.6.2022	Piirt. LRa	Suunn. RKa	Tark.	
				Suunnittelija/Koulutus Piiir.nro 19



Kunnossapitoluokat

- R2 Hoitoluokitusneliöt löytyvät Jokelan urakkansiosta
- R3
- R4
- A2
- A3 (A3 /1; niityn leikkaus 1 krt/v)
- M2
- köynnökset
- perennat

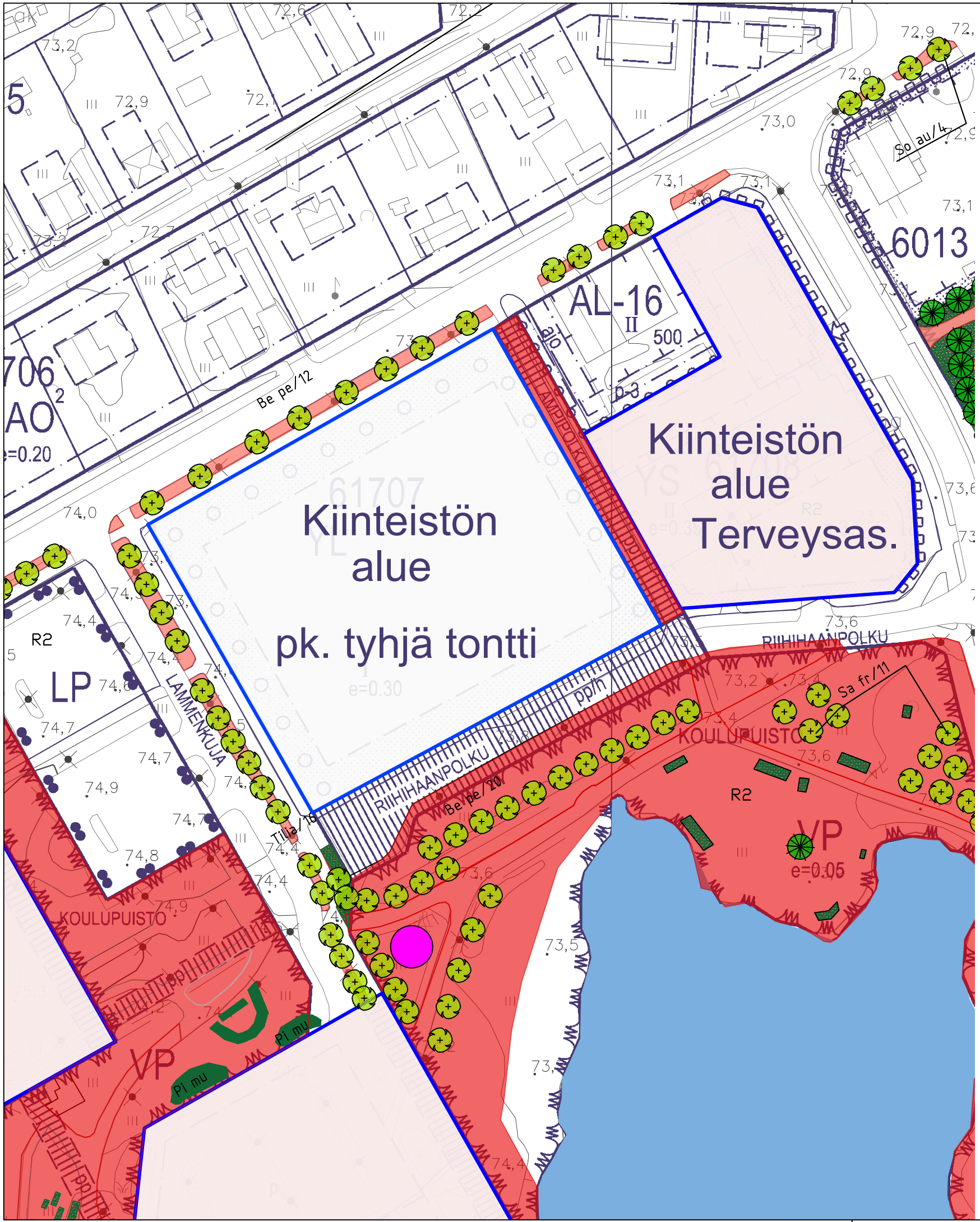
Tunn. Muutos Muuttaja Päiväys

Koordinaattijärjestelmä: ETRS-GK25 © Tuusulan kunta, kartta- ja paikkatieto/ 2019
 Korkeusjärjestelmä: N2000

Kylä	Tontti/R:nro	Alustava nähtävillä olo Tekn. ltk hyv.	§
Rakennustoimenpide		Virallinen nähtävillä olo Tekn. ltk hyv.	§

Rakennuskohteen nimi ja osoite JOKELA VIHERALUEIDEN KUNNOSSAPITO- LUOKAT	Piiirustuslaji VIHERSUUNNITELMA
	Piiirustuksen sisältö ASEMAPIIRUSTUS APTEEKINLAMPI MARKKINAKUJA, ASEMANR.
	Mittakaavat EI MITTAKAA- VASSA

 TUUSULAN KUNTA Kunnallistekniikan suunnittelu	Suunn. RKa	Tark.	
Pvm 20.6.2022	Piirt. LRa		Piiir.nro 20

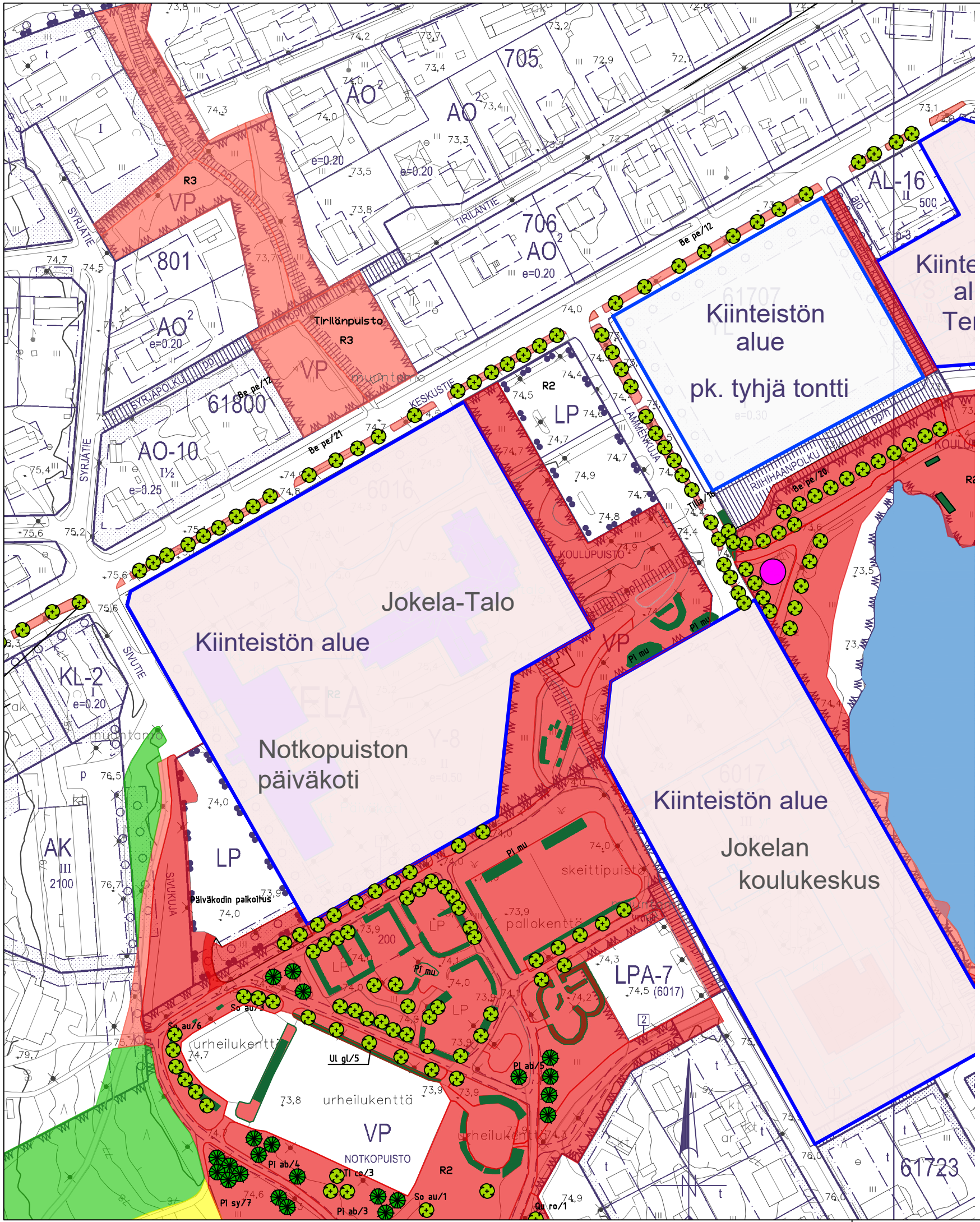


- Kunnossapitoluokat
- R2 Hoitoluokitusneliöt löytyvät Jokelan urakkakansiosta
 - R3
 - R4
 - A2
 - A3 (A3 /1; niityn leikkaus 1 krt/v)
 - M2
 - köynnökset
 - perennat

Tunn. Muutos Muuttaja Päiväys

Koordinaattijärjestelmä: ETRS-GK25 © Tuusulan kunta, kartta- ja paikkatieto/ 2019
 Korkeusjärjestelmä: N2000

Kylä	Tontti/R:nro	Alustava nähtävillä olo Tekn. ltk hyv.	§
Rakennustoimenpide		Virallinen nähtävillä olo Tekn. ltk hyv.	§
Rakennuskohteen nimi ja osoite JOKELA VIHERALUEIDEN KUNNOSSAPITO- LUOKAT		Piirustuslaji VIHERSUUNNITELMA	
TUUSULAN KUNTA Kunnallistekniikan suunnittelu		Piirustuksen sisältö ASEMAPIIRUSTUS KESKUSTIE KATUV., LAMPIPOLKU, LAMMENKUJA	Mittakaavat EI MITTAKAA- VASSA
		Suunnittelija/Koulutus	Piir.nro 21
Pvm 20.6.2022	Piirt. LRa	Suunn. RKa	Tark.



- Kunnossapitoluokat
- R2 Hoitoluokitusneliöt löytyvät Jokelan urakkansiosta
 - R3
 - R4
 - A2
 - A3 (A3 /1; niityn leikkaus 1 krt/v)
 - M2
 - köynnökset
 - perennat

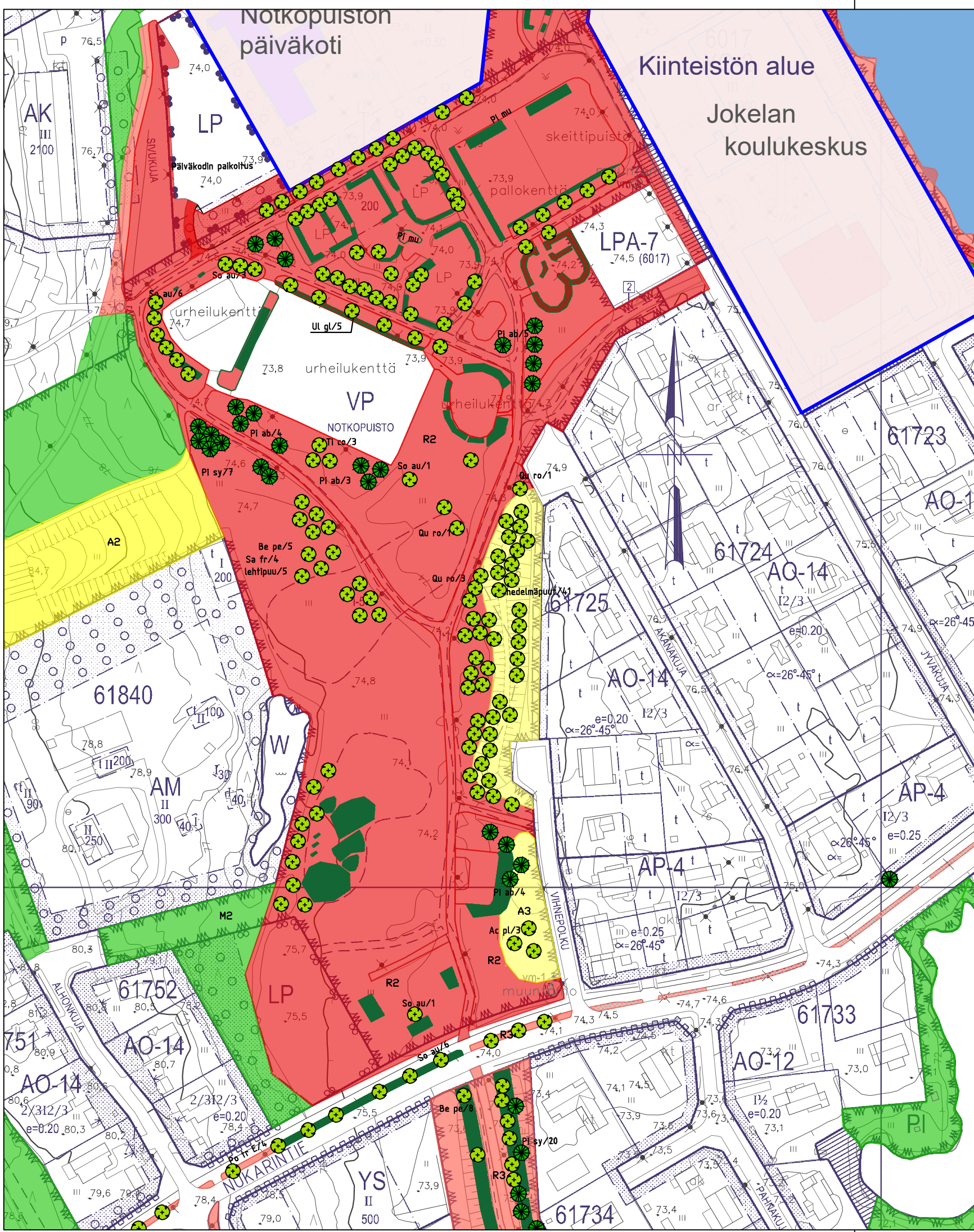
Tunn. Muutos Muuttaja Päiväys

Koordinaattijärjestelmä: ETRS-GK25 © Tuusulan kunta, kartta- ja paikkatieto/ 2019
 Korkeusjärjestelmä: N2000

Kylä	Tontti/R:nro	Alustava nähtävillä olo Tekn. ltk hyv.	§
Rakennustoimenpide		Virallinen nähtävillä olo Tekn. ltk hyv.	§
Rakennuskohteen nimi ja osoite JOKELA VIHERALUEIDEN KUNNOSSAPITO- LUOKAT		Piirustustaji VIHERSUUNNITELMA	
		Piirustuksen sisältö ASEMAPIIRUSTUS KESKUSTIE KATUV., JOKELAN KOULUPIISTO, SIVUTIEN KATUV.	Mittakaavat EI MITTAKAA- VASSA
		Suunnittelija/Koulutus	Piir.nro 22
Pvm 20.6.2022	Piirt. LRa	Suunn. RKa	Tark.



TUUSULAN KUNTA
Kunnallistekniikan suunnittelu



Kunnossapitoluokat

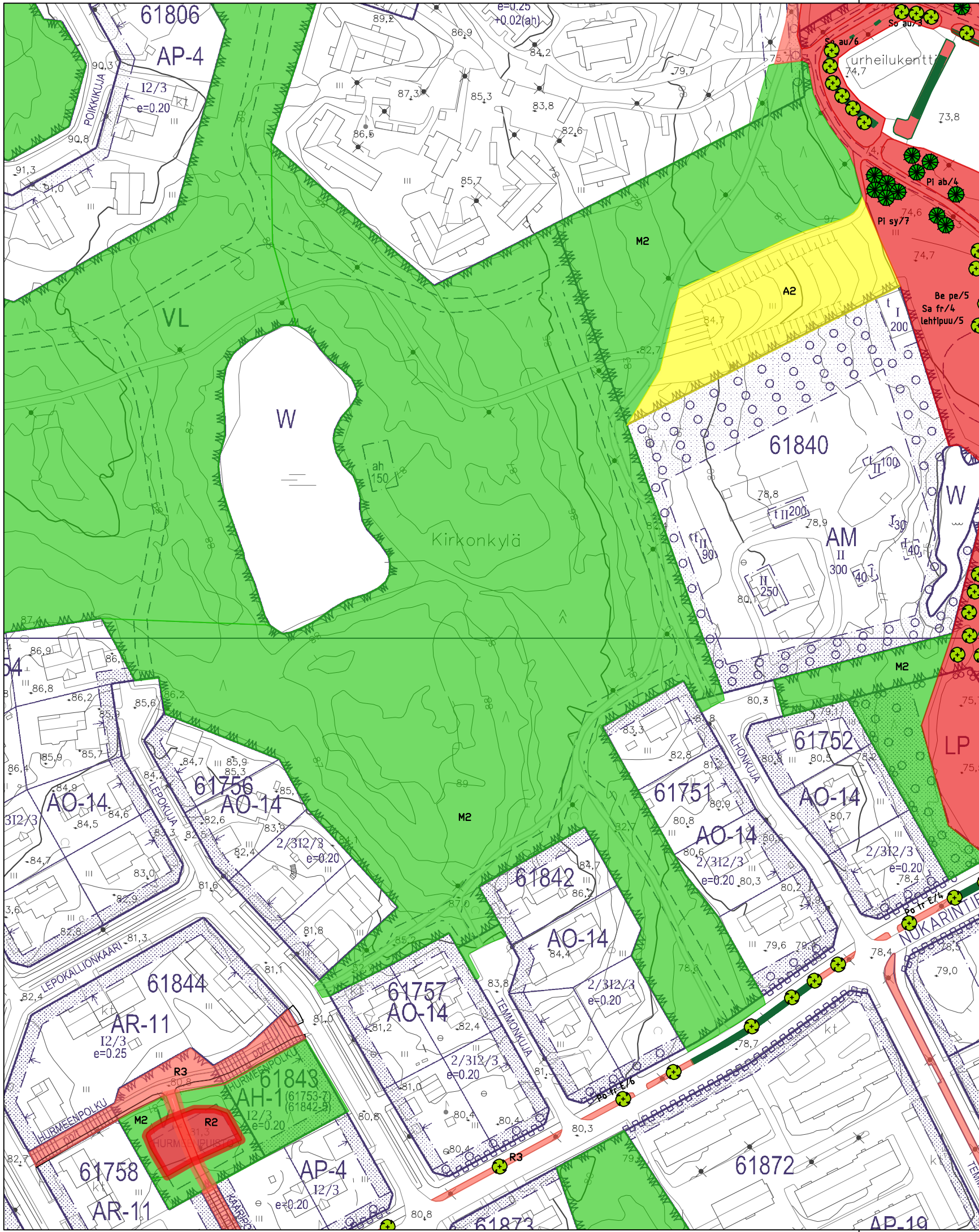
- R2 Hoitoluokitusneliöt löytyvät Jokelan urakkansiosta
- R3
- R4
- A2
- A3 (A3 /1; niityn leikkaus 1 krt/v)
- M2
- köynnökset
- perennat

Tunn. Muutos Muuttaja Päiväys

Koordinaattijärjestelmä: ETRS-GK25 © Tuusulan kunta, kartta- ja paikkatieto/ 2019
 Korkeusjärjestelmä: N2000

Kylä	Tontti/R:nro	Alustava nähtävillä olo Tekn. ltk hyv.	§
Rakennustoimenpide		Virallinen nähtävillä olo Tekn. ltk hyv.	§
Rakennuskohteen nimi ja osoite JOKELA VIHERALUEIDEN KUNNOSSAPITO- LUOKAT		Piirustustaji VIHERSUUNNITELMA	
		Piirustuksen sisältö ASEMAPIIRUSTUS NOTKOPUISTO JA LIIKUNTA-ALUEET	Mittakaavat EI MITTAKAA- VASSA
		Suunnittelija/Koulutus	Piir.nro 23
Pvm 15.12.2022	Piirt. MKo	Suunn. MKo	Tark.





- Kunnossapitoluokat**
- R2 Hoitoluokitusneliöt löytyvät Jokelan urakkakansiosta
 - R3
 - R4
 - A2
 - A3 (A3 /1; niityn leikkaus 1 krt/v)
 - M2
 - köynnökset
 - perennat

Tunn. Muutos Muuttaja Päiväys

Koordinaattijärjestelmä: ETRS-GK25 © Tuusulan kunta, kartta- ja paikkatieto/ 2019

Korkeusjärjestelmä: N2000

Kylä	Tontti/R:nro	Alustava nähtävillä olo	
		Tekn. ltk hyv.	§

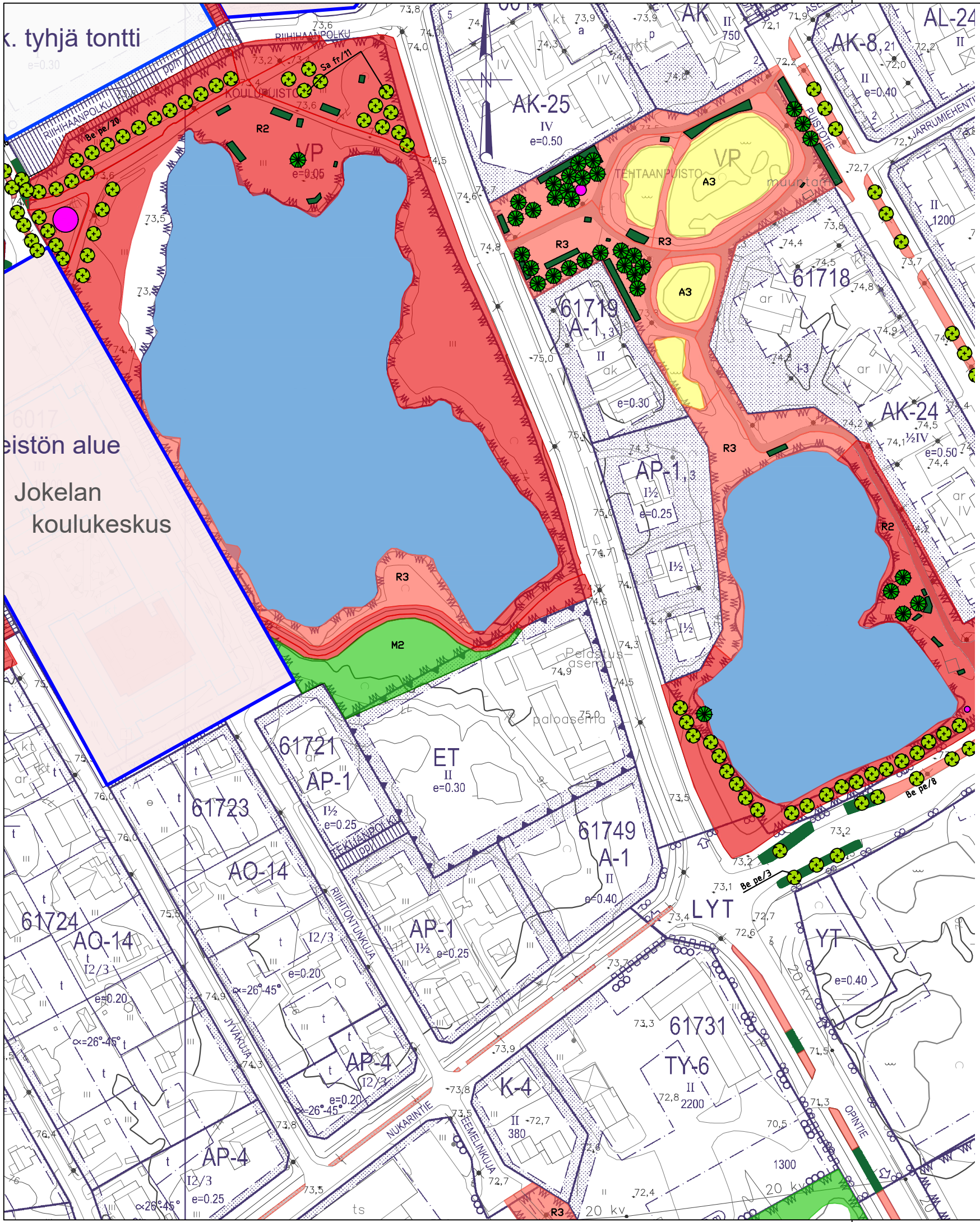
Rakennustoimenpide	Virallinen nähtävillä olo	
	Tekn. ltk hyv.	§

Rakennuskohteen nimi ja osoite	Piiirustuslaji
JOKELA	VIHERSUUNNITELMA

VIHERALUEIDEN KUNNOSSAPITOLUOKAT	Mittakaavat
	EI MITTAKAASSA
	VASSA
	J A NOTKOPUISTON PULKKAMÄKI



Pvm	Piirt.	Suunn.	Tark.	
15.12.2022	MKo	MKo		Piir.nro 24

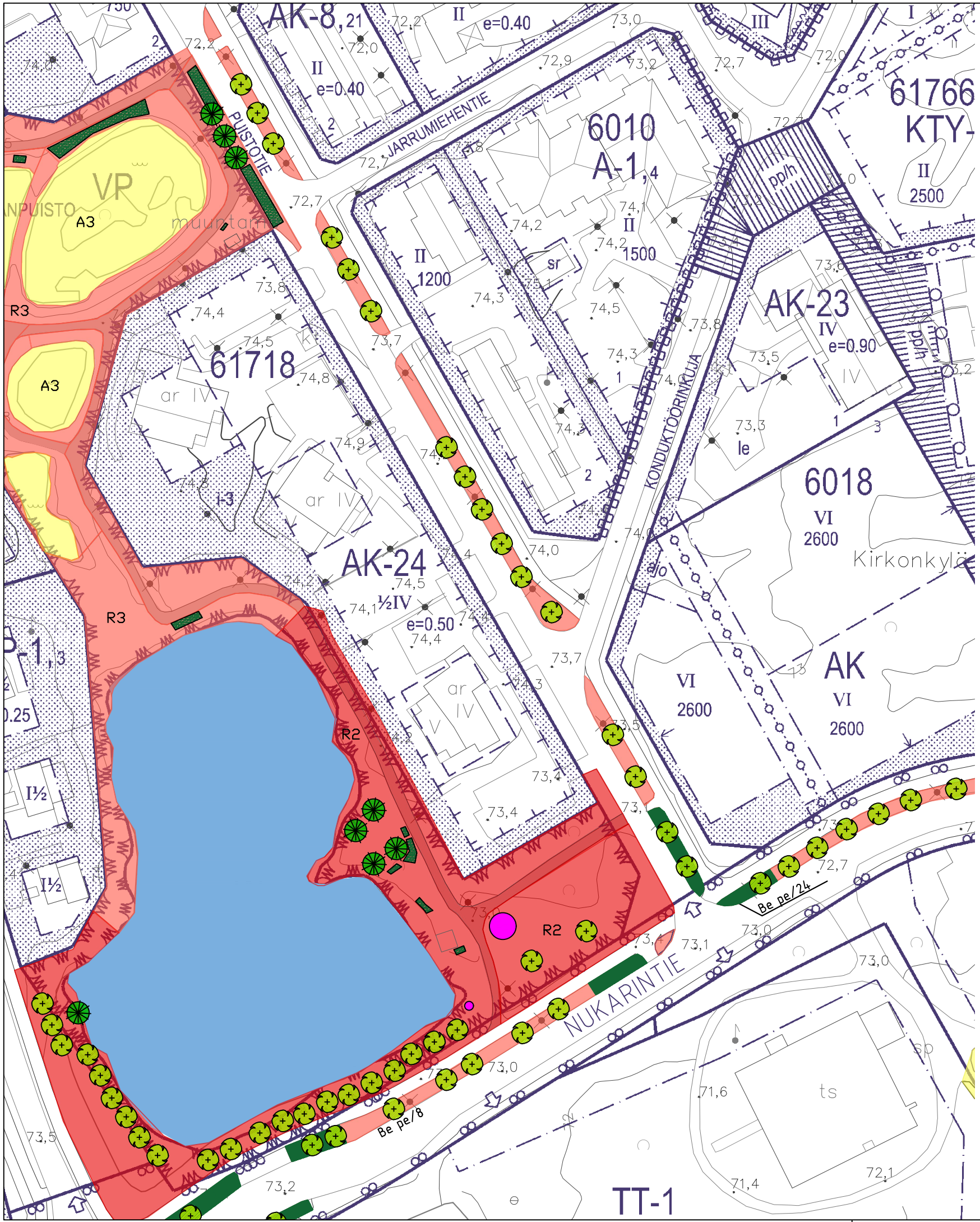


- Kunnossapitoluokat**
- R2 Hoitoluokitusneliöt löytyvät Jokelan urakkakansiosta
 - R3
 - R4
 - A2
 - A3 (A3 /1; niityn leikkaus 1 krt/v)
 - M2
 - köynnökset
 - perennat

Tunn.	Muutos	Muuttaja	Päiväys

Koordinaattijärjestelmä: ETRS-GK25 © Tuusulan kunta, kartta- ja paikkatieto/ 2019
 Korkeusjärjestelmä: N2000

Kylä	Tontti/R:nro	Alustava nähtävillä olo Tekn. ltk hyv.	§
Rakennustoimenpide		Virallinen nähtävillä olo Tekn. ltk hyv.	§
Rakennuskohteen nimi ja osoite JOKELA VIHERALUEIDEN KUNNOSSAPITO- LUOKAT		Piirustuslaji VIHERSUUNNITELMA	
TUUSULAN KUNTA Kunnallistekniikan suunnittelu		Piirustuksen sisältö ASEMAPIIRUSTUS KOULUKESKUKSEN LAMPI, LAMPJEN ALUE, NUKARINTIE KATUV.	Mittakaavat EI MITTAKAA- VASSA
		Suunnittelija/Koulutus	Piir.nro 25
Pvm 20.6.2022	Piirt. LRa	Suunn. RKa	Tark.



- Kunnossapitoluokat
- R2 Hoitoluokitusneliöt löytyvät Jokelan urakkakansiosta
 - R3
 - R4
 - A2
 - A3 (A3 /1; niityn leikkaus 1 krt/v)
 - M2
 - köynnökset
 - perennat

Tunn. Muutos Muuttaja Päiväys

Koordinaattijärjestelmä: ETRS-GK25 © Tuusulan kunta, kartta- ja paikkatieto/ 2019

Korkeusjärjestelmä: N2000

Kylä	Tontti/R:nro	Alustava nähtävillä olo Tekn. ltk hyv.	§
Rakennustoimenpide		Virallinen nähtävillä olo Tekn. ltk hyv.	§

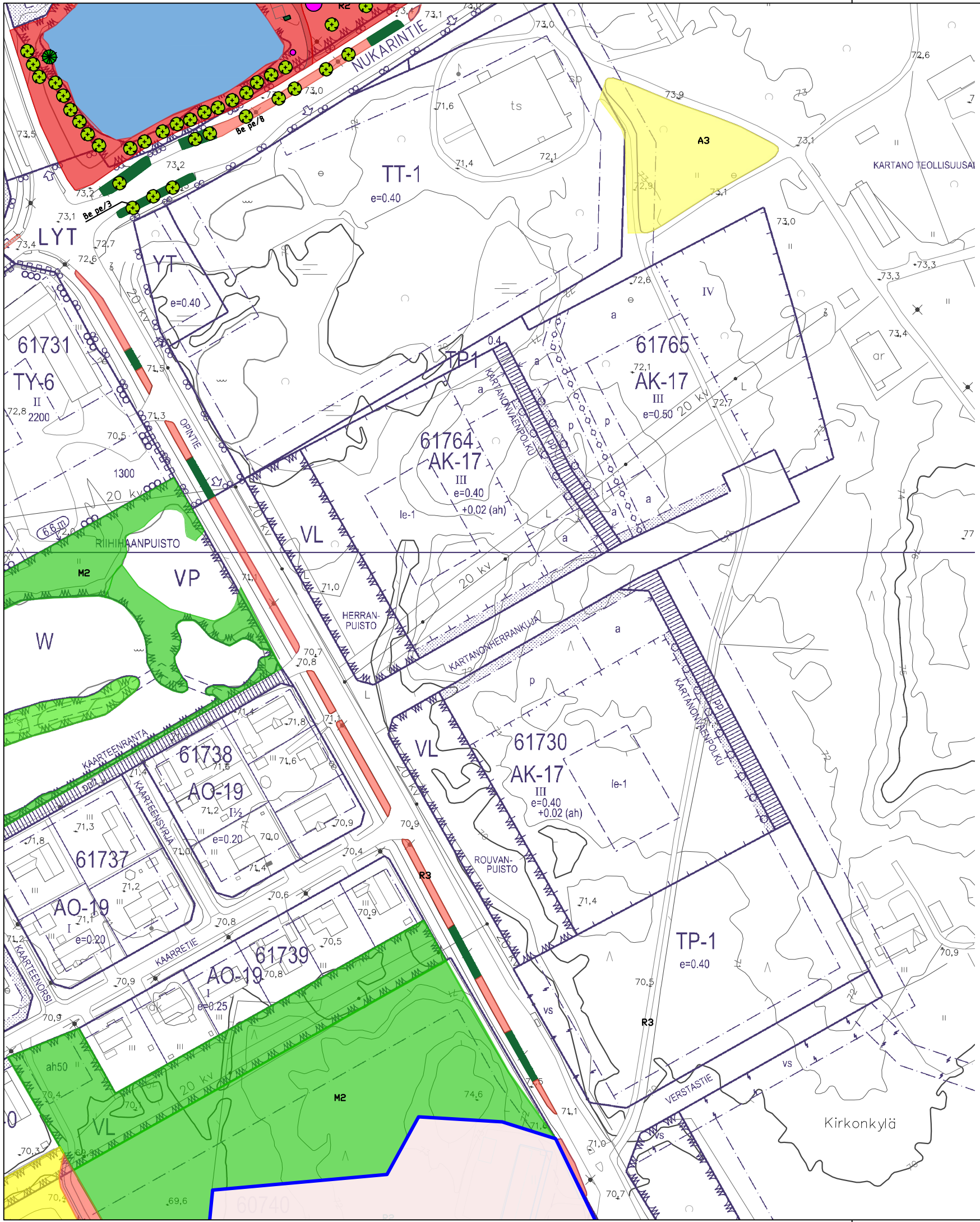
Rakennuskohteen nimi ja osoite
JOKELA
**VIHERALUEIDEN KUNNOSSAPITO-
 LUOKAT**

Piirustuslaji
VIHERSUUNNITELMA

Piirustuksen sisältö
ASEMAPIIRUSTUS Mittakaavat
EI MITTAKAA-
PAUL CHEMELEWSKIN PUISTO VASSA
NUKARINT. JA PUISTOT. KATUVIHREÄ



Pvm 20.6.2022	Piirt. LRa	Suunn. RKa	Tark.	
				Piir.nro 26



- Kunnossapitoluokat**
- R2 Hoitoluokitusneliöt löytyvät Jokelan urakkakansiosta
 - R3
 - R4
 - A2
 - A3 (A3 /1; niityn leikkaus 1 krt/v)
 - M2
 - köynnökset
 - perennat

Tunn. Muutos Muuttaja Päiväys

Koordinaattijärjestelmä: ETRS-GK25 © Tuusulan kunta, kartta- ja paikkatieto/ 2019

Korkeusjärjestelmä: N2000

Kylä	Tontti/R:nro	Alustava nähtävillä olo Tekn. ltk hyv.	§
------	--------------	---	---

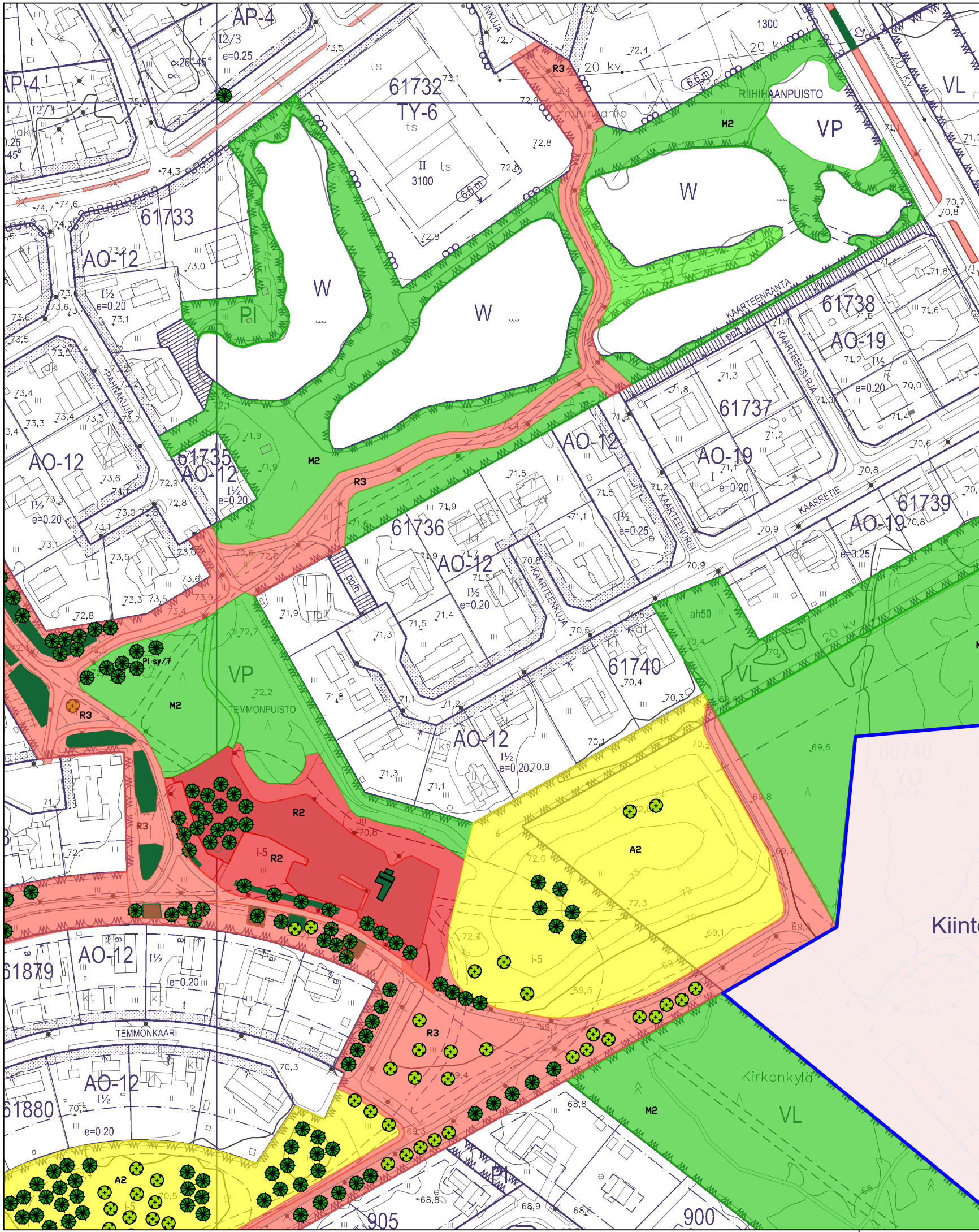
Rakennustoimenpide	Virallinen nähtävillä olo Tekn. ltk hyv.	§
--------------------	---	---

Rakennuskohteen nimi ja osoite JOKELA	Piiirustuslaji VIHERSUUNNITELMA
--	------------------------------------

VIHERALUEIDEN KUNNOSSAPITOLUOKAT	Mittakaavat EI MITTAKAASSA
ASEMAPIIRUSTUS OPINTIE KATUV., TAPAHTUMAKENTTÄ JA POLUT	



Pvm 20.6.2022	Piirt. LRa	Suunn. RKa	Tark.	
				Suunnittelija/Koulutus Piiir.nro 27



Kunnossapitoluokat

- R2 Hoitoluokitusneliöt löytyvät Jokelan urakkakansiosta
- R3
- R4
- A2
- A3 (A3 /1; niityn leikkaus 1 krt/v)
- M2
- köynnökset
- perennat

Tunn.	Muutos	Muuttaja	Päiväys

Koordinaattijärjestelmä: ETRS-GK25 © Tuusulan kunta, kartta- ja paikkatieto/ 2019
 Korkeusjärjestelmä: N2000

Kylä	Tontti/R:nro	Alustava nähtävillä olo Tekn. ltk hyv.	§
Rakennustoimenpide		Virallinen nähtävillä olo Tekn. ltk hyv.	§
Rakennuskohteen nimi ja osoite JOKELA VIHERALUEIDEN KUNNOSSAPITO- LUOKAT		Piirustuslaji VIHERSUUNNITELMA	
TUUSULAN KUNTA Kunnallistekniikan suunnittelu		Piirustuksen sisältö ASEMAPIIRUSTUS KAARTEENRANTA, TEMMONPUISTO	Mittakaavat EI MITTAKAA- VASSA
Pvm	Piirt.	Suunn.	Tark.
15.12.2022	MKo	MKo	
Suunnittelija/Koulutus			Piir.nro 28



Kunnossapitoluokat

- R2 Hoitoluokitusneliöt löytyvät Jokelan urakkansiosta
- R3
- R4
- A2
- A3 (A3 /1; niityn leikkaus 1 krt/v)
- M2
- köynnökset
- perennat

Tunn. Muutos	Muuttaja Päiväys
--------------	------------------

Koordinaattijärjestelmä: ETRS-GK25	© Tuusulan kunta, kartta- ja paikkatieto/ 2019
Korkeusjärjestelmä: N2000	

Kylä	Tontti/R:nro	Alustava nähtävillä olo Tekn. ltk hyv.	§
Rakennustoimenpide		Virallinen nähtävillä olo Tekn. ltk hyv.	§
Rakennuskohteen nimi ja osoite JOKELA VIHERALUEIDEN KUNNOSSAPITO- LUOKAT		Piirustuslaji VIHERSUUNNITELMA	
TUUSULAN KUNTA Kunnallistekniikan suunnittelu		Piirustuksen sisältö ASEMAPIIRUSTUS TEMMONPUISTO, TEMMONTIE KATUV.	Mittakaavat EI MITTAKAA- VASSA
Pvm 15.12.2022	Piirt. MKo	Suunn. Mko	Tark. Suunnittelija/Koulutus Piir.nro 29



Kunnossapitoluokat

- R2 Hoitoluokitusneliöt löytyvät Jokelan urakkansiosta
- R3
- R4
- A2
- A3 (A3 /1; niityn leikkaus 1 krt/v)
- M2
- köynnökset
- perennat

Tunn. Muutos Muuttaja Päiväys

Koordinaattijärjestelmä: ETRS-GK25 © Tuusulan kunta, kartta- ja paikkatieto/ 2019

Korkeusjärjestelmä: N2000

Kylä	Tontti/R:nro	Alustava nähtävillä olo Tekn. ltk hyv.	§
------	--------------	---	---

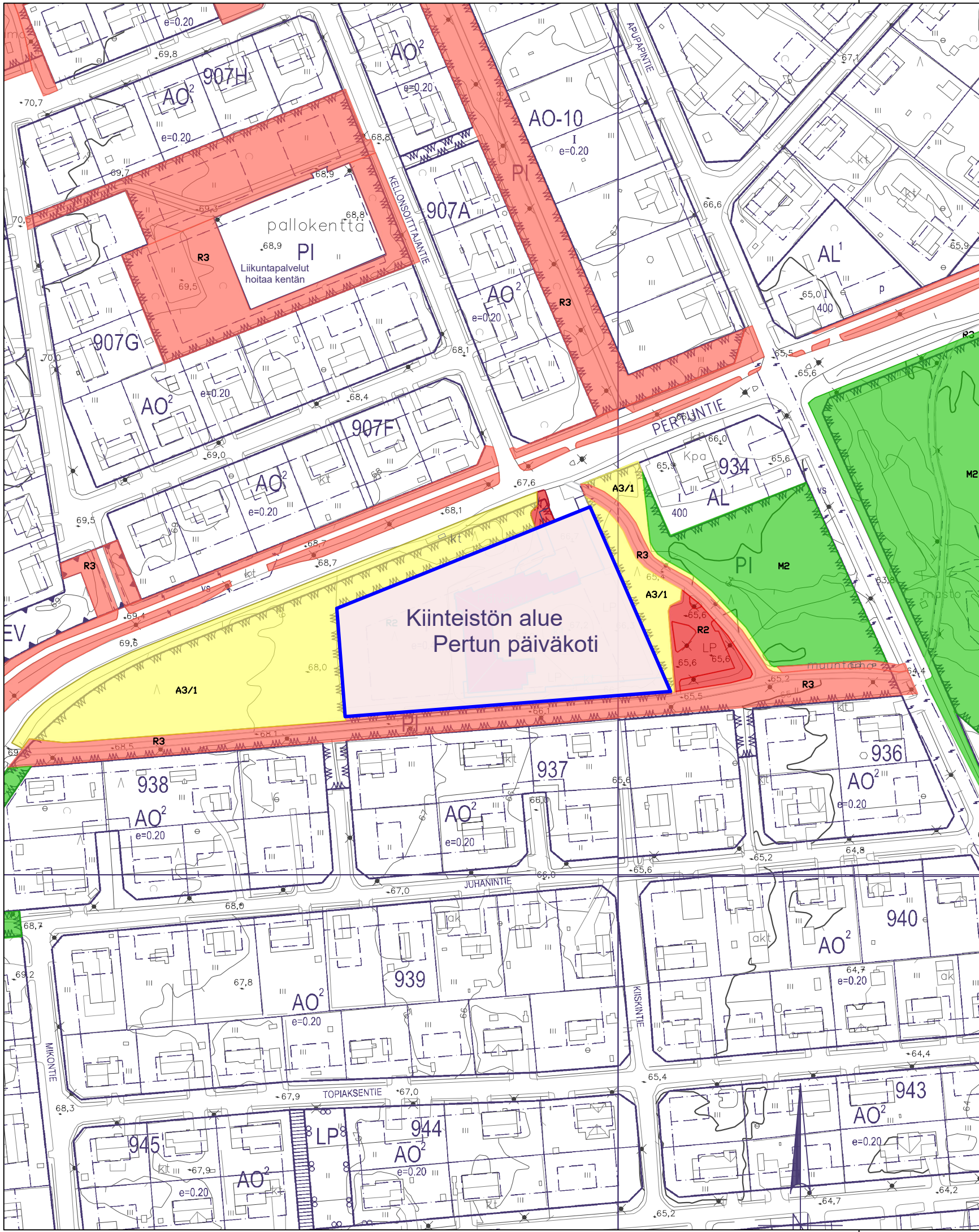
Rakennustoimenpide	Virallinen nähtävillä olo Tekn. ltk hyv.	§
--------------------	---	---

Rakennuskohteen nimi ja osoite JOKELA	Piiirustustaji VIHERSUUNNITELMA
--	------------------------------------

VIHERALUEIDEN KUNNOSSAPITO- LUOKAT	Piiirustuksen sisältö ASEMAPIIRUSTUS MÄKIPUISTO, TEMMON PUISTOALUEET
---------------------------------------	---



Pvm 15.12.2022	Piirt. MKo	Suunn. MKo	Tark.	
				Piiir.nro 30



Kunnossapitoluokat

- R2 Hoitoluokitusneliöt löytyvät Jokelan urakkansiosta
- R3
- R4
- A2
- A3 (A3 /1; niityn leikkaus 1 krt/v)
- M2
- köynnökset
- perennat

Tunn.	Muutos	Muuttaja	Päiväys
-------	--------	----------	---------

Koordinaattijärjestelmä: ETRS-GK25 © Tuusulan kunta, kartta- ja paikkatieto/ 2019

Korkeusjärjestelmä: N2000

Kylä	Tontti/R:nro	Alustava nähtävillä olo Tekn. ltk hyv.	§
------	--------------	---	---

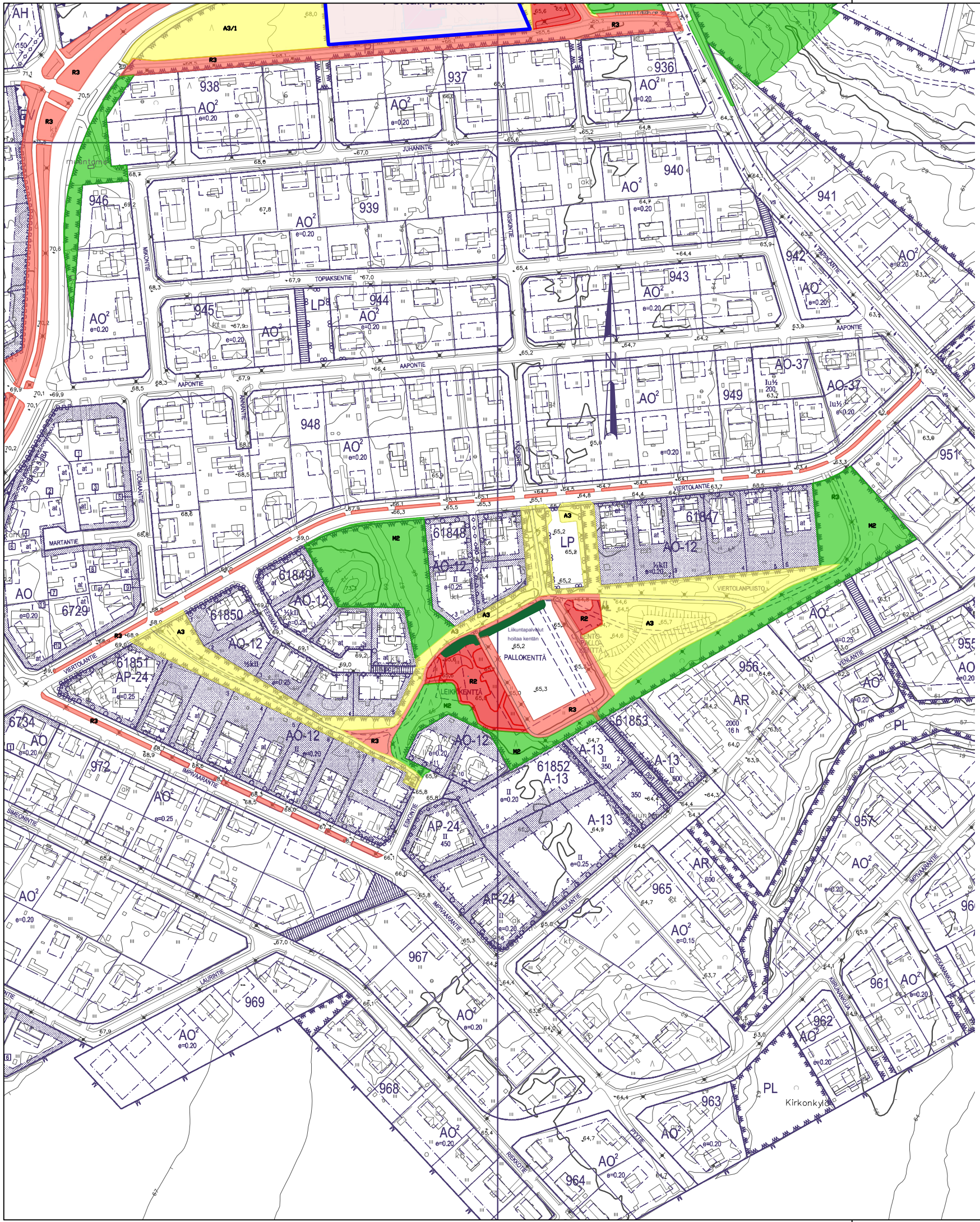
Rakennustoimenpide	Virallinen nähtävillä olo Tekn. ltk hyv.	§
--------------------	---	---

Rakennuskohteen nimi ja osoite JOKELA	Piiirustustaji VIHERSUUNNITELMA
--	------------------------------------

VIHERALUEIDEN KUNNOSSAPITO- LUOKAT	Piiirustuksen sisältö ASEMAPIIRUSTUS PALLOKENTTÄ, PERTUN PK, PERTUNTIE PUISTO
---------------------------------------	--



Pvm 15.12.2022	Piirt. Mko	Suunn. MKo	Tark.		Piiir.nro 31
-------------------	---------------	---------------	-------	--	-----------------



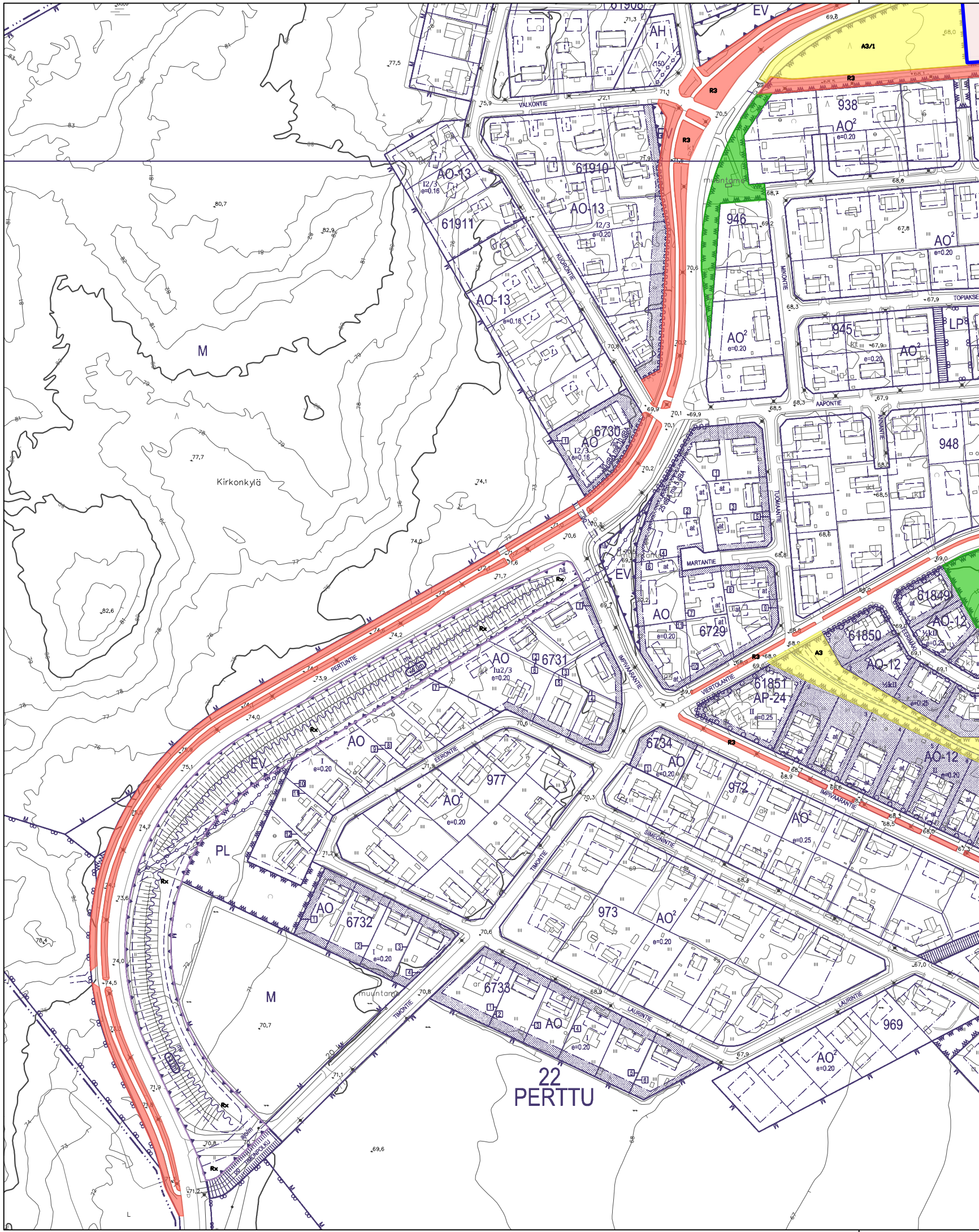
- Kunnossapitoluokat**
- R2 Hoitoluokitusneliöt löytyvät Jokelan urakkansiosta
 - R3
 - R4
 - A2
 - A3 (A3 /1; niityn leikkaus 1 krt/v)
 - M2
 - köynnökset
 - perennat

Tunn. Muutos Muuttaja Päiväys

Koordinaattijärjestelmä: ETRS-GK25 © Tuusulan kunta, kartta- ja paikkatieto/ 2019
 Korkeusjärjestelmä: N2000

Kylä	Tontti/R:nro	Alustava nähtävillä olo Tekn. ltk hyv.	§
Rakennustoimenpide		Virallinen nähtävillä olo Tekn. ltk hyv.	§
Rakennuskohteen nimi ja osoite JOKELA VIHERALUEIDEN KUNNOSSAPITO- LUOKAT		Piirustustaji VIHERSUUNNITELMA	
		Piirustuksen sisältö ASEMAPIIRUSTUS VIERTOLANPUISTO, VIERTOLANT. JA IMPIVAARANT. KATUV.	Mittakaavat EI MITTAKAA- VASSA
		Suunnittelija/Koulutus	Piir.nro 32
Pvm 15.12.2022	Piirt. MKo	Suunn. MKo	Tark.





Kunnossapitoluokat

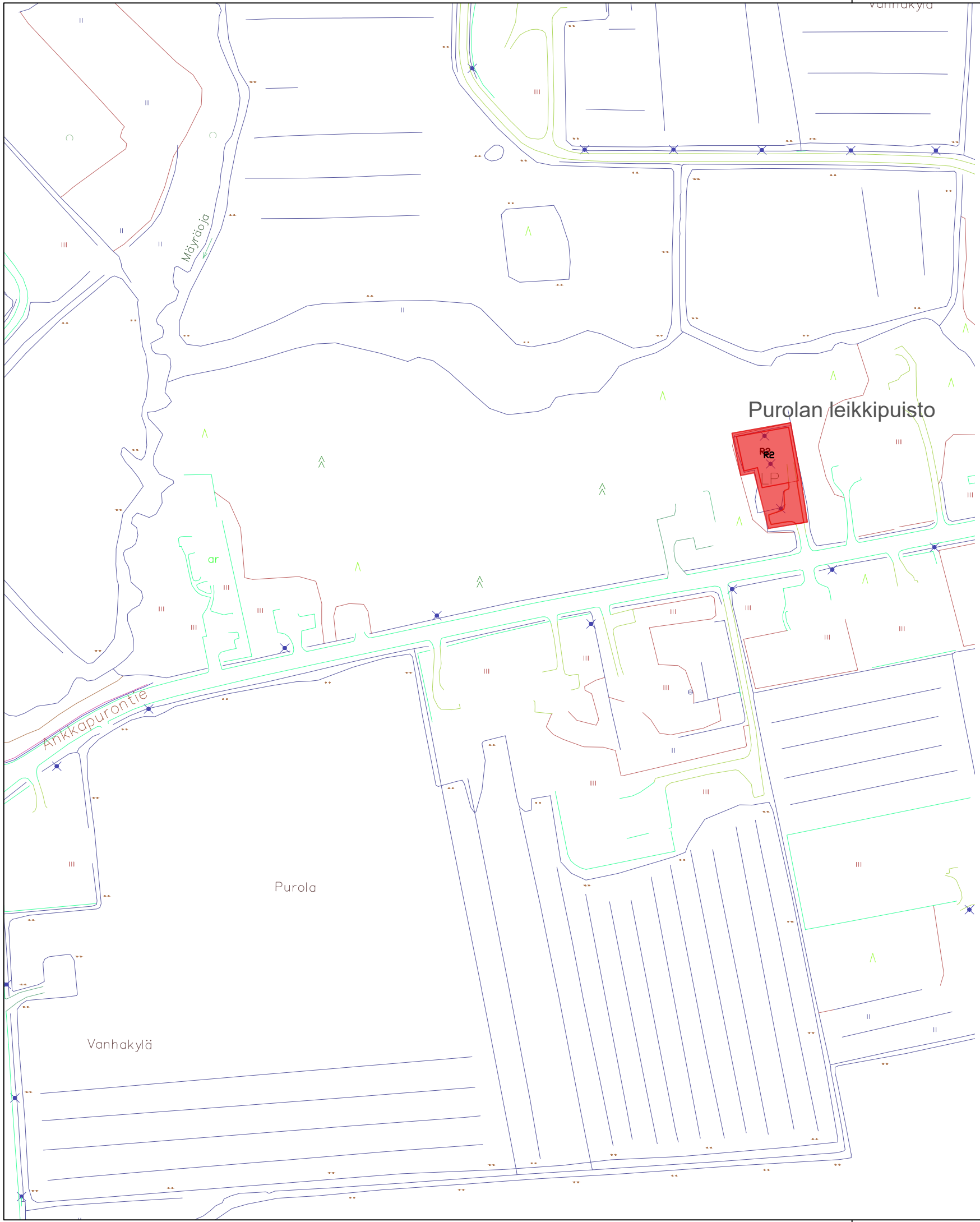
- R2 Hoitoluokitusneliöt löytyvät Jokelan urakkakansiosta
- R3
- R4
- A2
- A3 (A3 /1; niityn leikkaus 1 krt/v)
- M2
- köynnökset
- perennat

Tunn. Muutos	Muuttaja Päiväys
--------------	------------------

Koordinaattijärjestelmä: ETRS-GK25	© Tuusulan kunta, kartta- ja paikkatieto/ 2019
Korkeusjärjestelmä: N2000	

Kylä	Tontti/R:nro	Alustava nähtävillä olo Tekn. ltk hyv.	§
Rakennustoimenpide		Virallinen nähtävillä olo Tekn. ltk hyv.	§
Rakennuskohteen nimi ja osoite JOKELA VIHERALUEIDEN KUNNOSSAPITO- LUOKAT		Piirustustaji VIHERSUUNNITELMA	
		Piirustuksen sisältö ASEMAPIIRUSTUS PERTUNTIE KATUV., MESLUSUOJA / MUUTOSALUE	Mittakaavat EI MITTAKAA- VASSA
		Suunnittelija/Koulutus	Piir.nro 33
Pvm 15.12.2022	Piirt. MKo	Suunn. MKo	Tark.





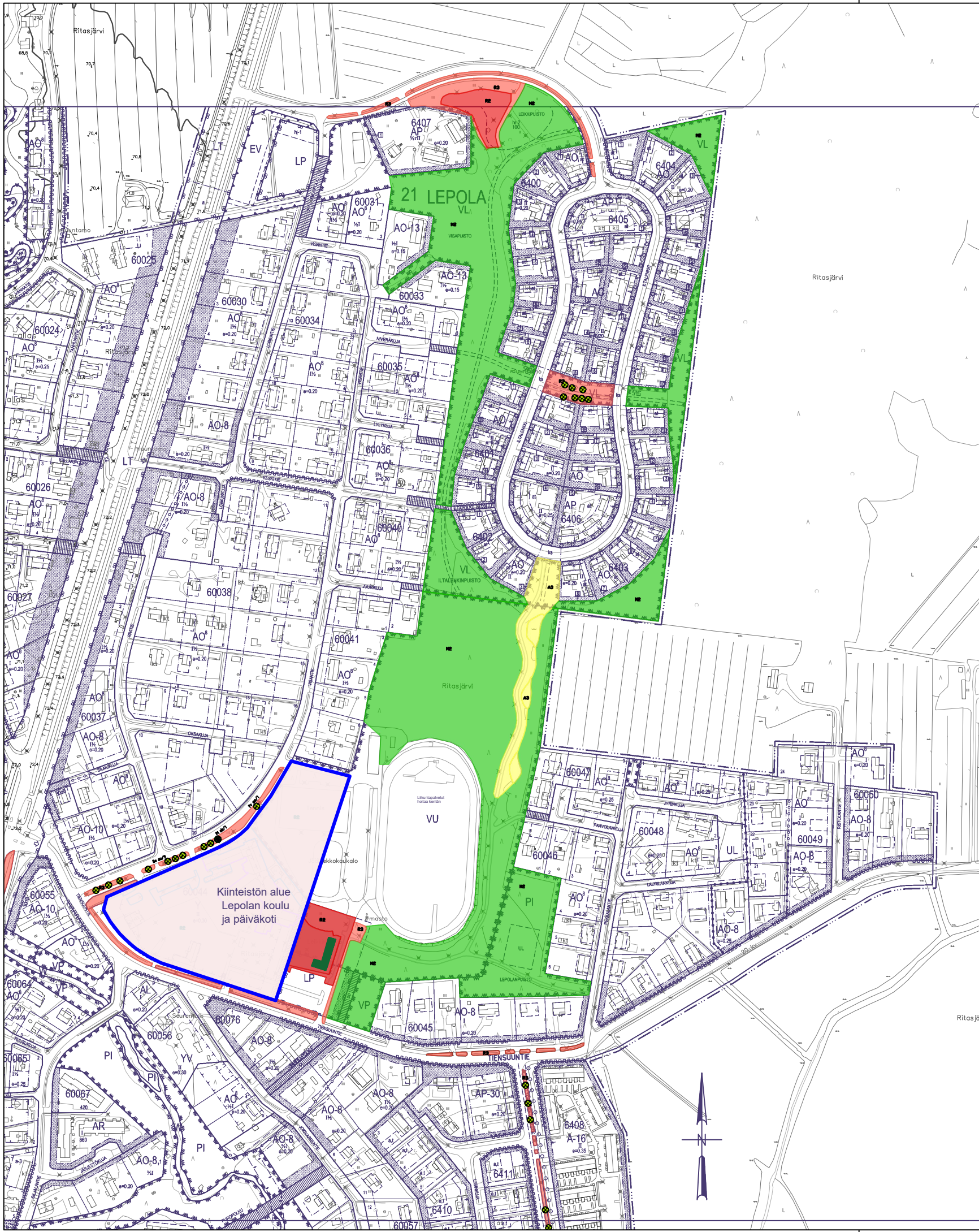
Kunnossapitoluokat

- R2 Hoitoluokitusneliöt löytyvät Jokelan urakkakansiosta
- R3
- R4
- A2
- A3 (A3 /1; niityn leikkaus 1 krt/v)
- M2
- köynnökset
- perennat

Tunn. Muutos Muuttaja Päiväys

Koordinaattijärjestelmä: ETRS-GK25 © Tuusulan kunta, kartta- ja paikkatieto/ 2019
 Korkeusjärjestelmä: N2000

Kylä	Tontti/R:nro	Alustava nähtävillä olo Tekn. ltk hyv.	§
Rakennustoimenpide		Virallinen nähtävillä olo Tekn. ltk hyv.	§
Rakennuskohteen nimi ja osoite JOKELA VIHERALUEIDEN KUNNOSSAPITO- LUOKAT		Piirustustyyppi VIHERSUUNNITELMA	
TUUSULAN KUNTA Kunnallistekniikan suunnittelu		Piirustuksen sisältö ASEMAPIIRUSTUS PUROLAN LEIKKIPUISTO	Mittakaavat EI MITTAKAA- VASSA
		Suunnittelija/Koulutus	Piir.nro 34
Pvm 20.6.2022	Piirt. LRa	Suunn. RKa	Tark.



Kunnossapitoluokat

- R2 Hoitoluokitusneliöt löytyvät Jokelan urakkansiosta
- R3
- R4
- A2
- A3 (A3 /1; niityn leikkaus 1 krt/v)
- M2
- köynnökset
- perennat

Tunn. Muutos Muuttaja Päiväys

Koordinaattijärjestelmä: ETRS-GK25 © Tuusulan kunta, kartta- ja paikkatieto/ 2019

Korkeusjärjestelmä: N2000

Kylä	Tontti/R:nro	Alustava nähtävillä olo Tekn. ltk hyv.	§
------	--------------	---	---

Rakennustoimenpide		Virallinen nähtävillä olo Tekn. ltk hyv.	§
--------------------	--	---	---

Rakennuskohteen nimi ja osoite JOKELA	Piiirustuslaji VIHERSUUNNITELMA
--	------------------------------------

VIHERALUEIDEN KUNNOSSAPITO- LUOKAT	Piiirustuksen sisältö ASEMAPIIRUSTUS YLEISKARTTA LEPOLA POHJOINEN
---------------------------------------	--



Pvm 15.12.2022	Piirt. MKo	Suunn. MKo	Tark.		Mittakaavat EI MITTAKAA- VASSA
					Suunnittelija/Koulutus Piir.nro 1Y



Kunnossapitoluokat

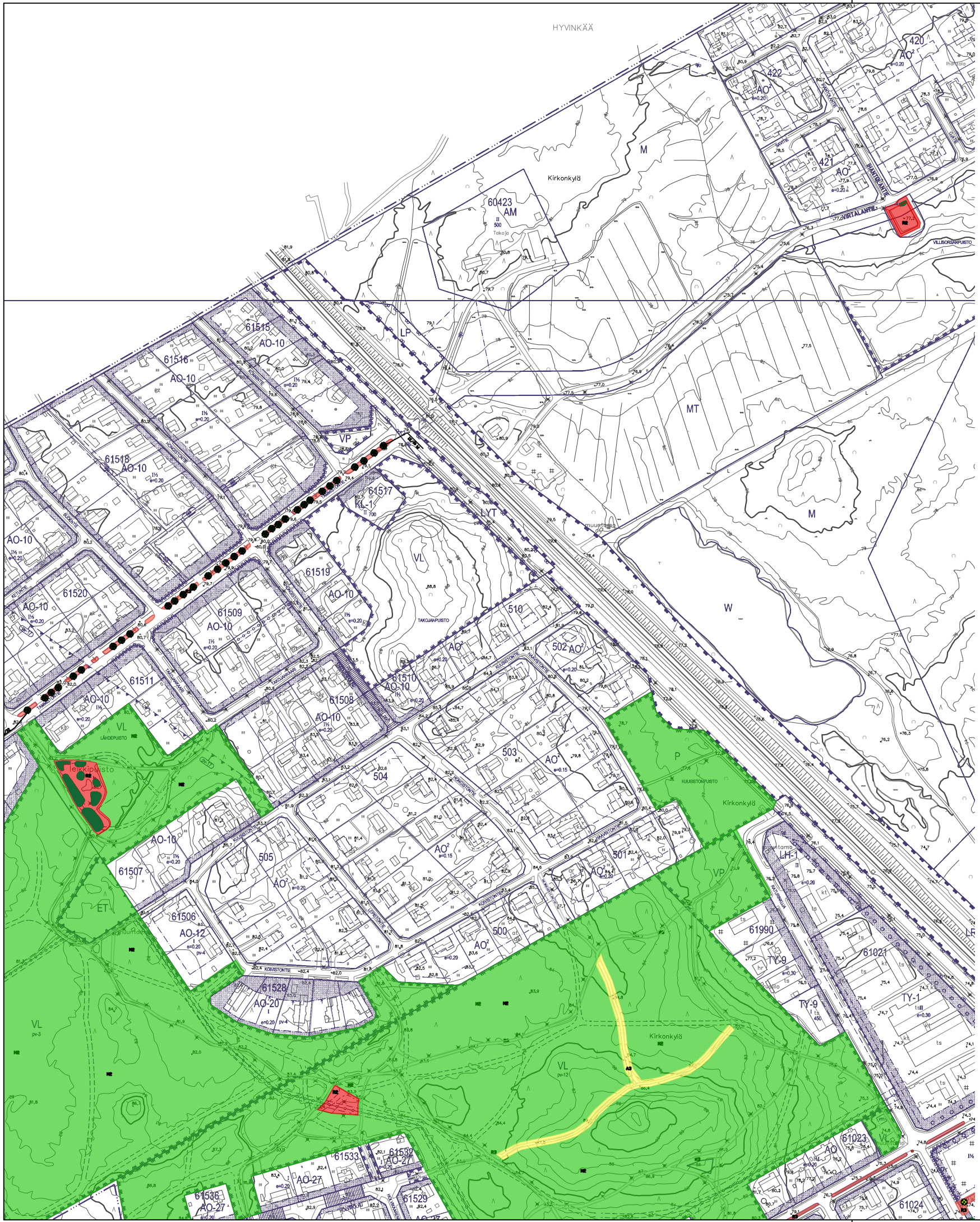
- R2 Hoitoluokitusneliöt löytyvät Jokelan urakkakansiosta
- R3
- R4
- A2
- A3 (A3 /1; niityn leikkaus 1 krt/v)
- M2
- köynnökset
- perennat

Tunn. Muutos Muuttaja Päiväys

Koordinaattijärjestelmä: ETRS-GK25 © Tuusulan kunta, kartta- ja paikkatieto/ 2019

Korkeusjärjestelmä: N2000

Kylä	Tontti/R:nro	Alustava nähtävillä olo Tekn. ltk hyv.	§
Rakennustoimenpide		Virallinen nähtävillä olo Tekn. ltk hyv.	§
Rakennuskohteen nimi ja osoite JOKELA VIHERALUEIDEN KUNNOSSAPITO- LUOKAT		Piirustuslaji VIHERSUUNNITELMA	
		Piirustuksen sisältö ASEMAPIIRUSTUS YLEISKARTTA LEPOLA ETELÄ	Mittakaavat EI MITTAKAA- VASSA
		Suunnittelija/Koulutus	Piir.nro 2Y
Pvm 15.12.2022	Piirt. MKo	Suunn. MKo	Tark.



Kunnossapitoluokat

- R2 Hoitoluokitusneliöt löytyvät Jokelan urakkansiosta
- R3
- R4
- A2
- A3 (A3 /1; niityn leikkaus 1 krt/v)
- M2
- köynnökset
- perennat

Tunn. Muutos Muuttaja Päiväys

Koordinaattijärjestelmä: ETRS-GK25 © Tuusulan kunta, kartta- ja paikkatieto/ 2019

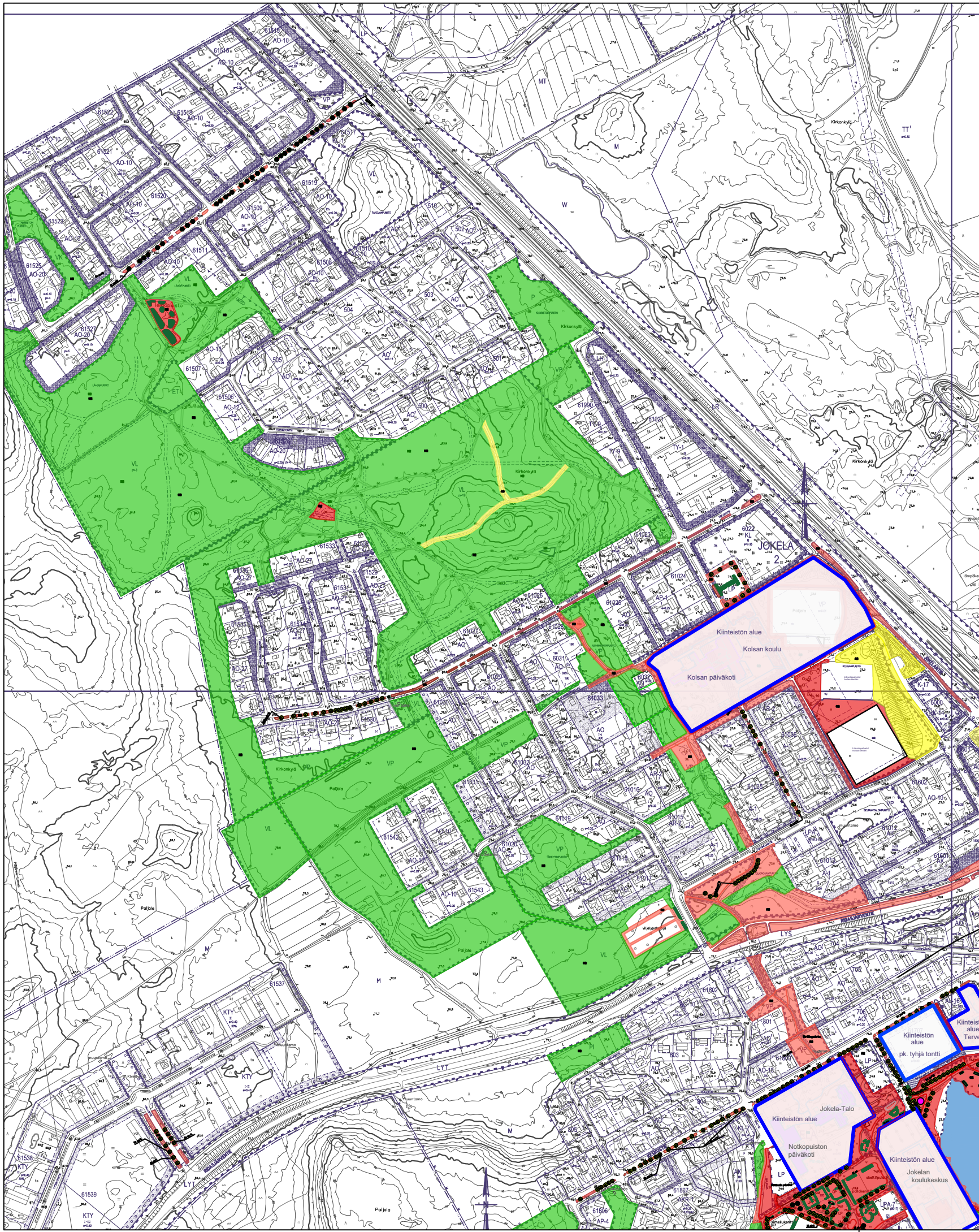
Korkeusjärjestelmä: N2000

Kylä	Tontti/R:nro	Alustava nähtävillä olo Tekn. ltk hyv.	§
Rakennustoimenpide		Virallinen nähtävillä olo Tekn. ltk hyv.	§

Rakennuskohteen nimi ja osoite JOKELA VIHERALUEIDEN KUNNOSSAPITO- LUOKAT	Piiirustuslaji VIHERSUUNNITELMA
	Piiirustuksen sisältö ASEMAPIIRUSTUS YLEISKARTTA VILLISORSANPUISTO, LÄHDEPUISTO
	Mittakaavat EI MITTAKAA- VASSA



Pvm 15.12.2022	Piirt. MKo	Suunn. MKo	Tark.	
				Piiir.nro 3Y



Kunnossapitoluokat

- R2 Hoitoluokitusneliöt löytyvät Jokelan urakkakansiosta
- R3
- R4
- A2
- A3 (A3 /1; niityn leikkaus 1 krt/v)
- M2
- köynnökset
- perennat

Tunn. Muutos Muuttaja Päiväys

Koordinaattijärjestelmä: ETRS-GK25 © Tuusulan kunta, kartta- ja paikkatieto/ 2019

Korkeusjärjestelmä: N2000

Kylä	Tontti/R:nro	Alustava nähtävillä olo Tekn. ltk hyv.	§
------	--------------	---	---

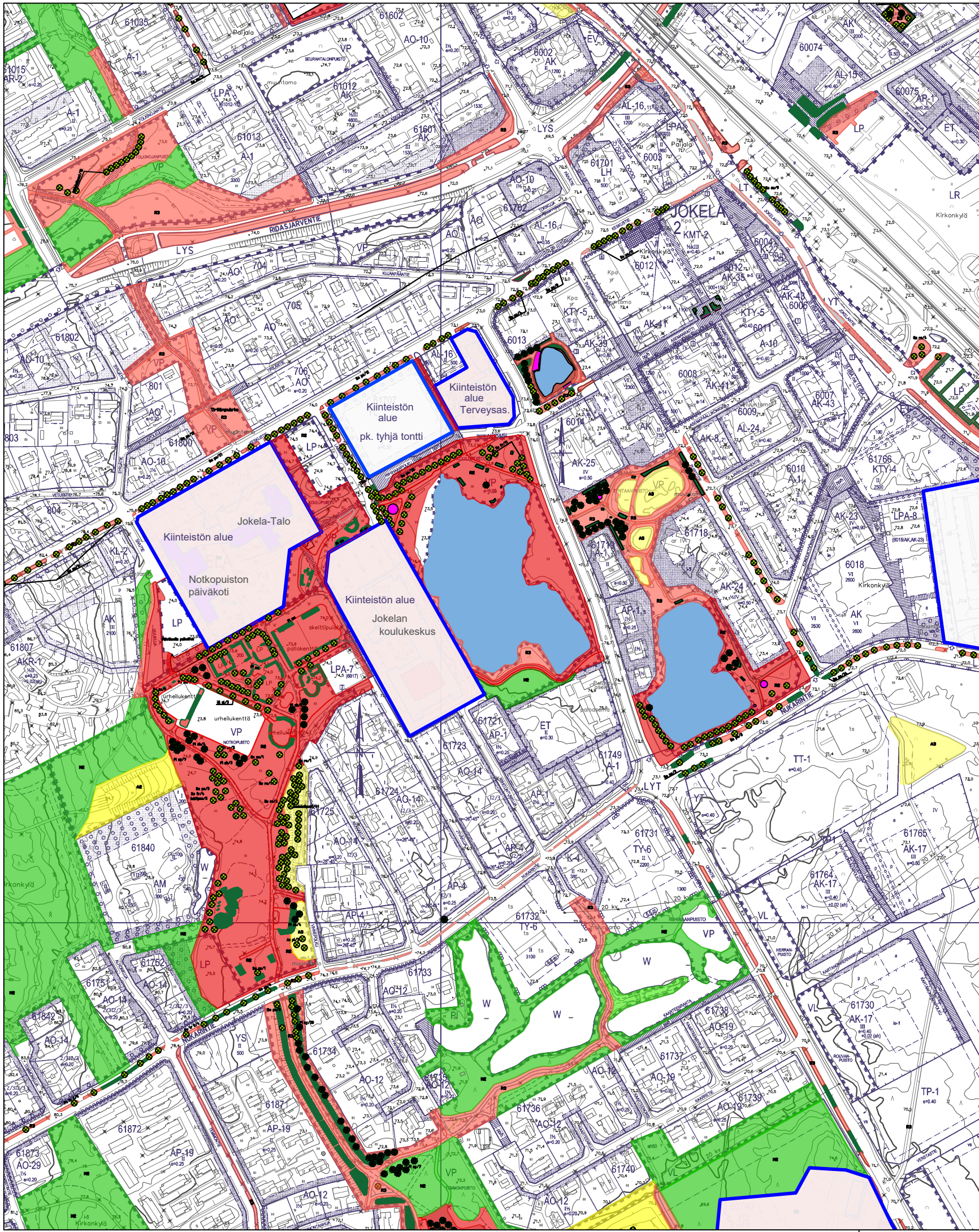
Rakennustoimenpide	Virallinen nähtävillä olo Tekn. ltk hyv.	§
--------------------	---	---

Rakennuskohteen nimi ja osoite JOKELA	Piiirustustaj VIHERSUUNNITELMA
--	-----------------------------------

VIHERALUEIDEN KUNNOSSAPITO- LUOKAT	Piiirustuksen sisältö ASEMAPIIRUSTUS YLEISKARTTA KOLSAN ALUE	Mittakaavat EI MITTAKAA- VASSA
---------------------------------------	---	--------------------------------------



Pvm 15.12.2022	Piirt. MKo	Suunn. MKo	Tark.		Piiir.nro 4 Y
-------------------	---------------	---------------	-------	--	------------------



Kunnossapitoluokat

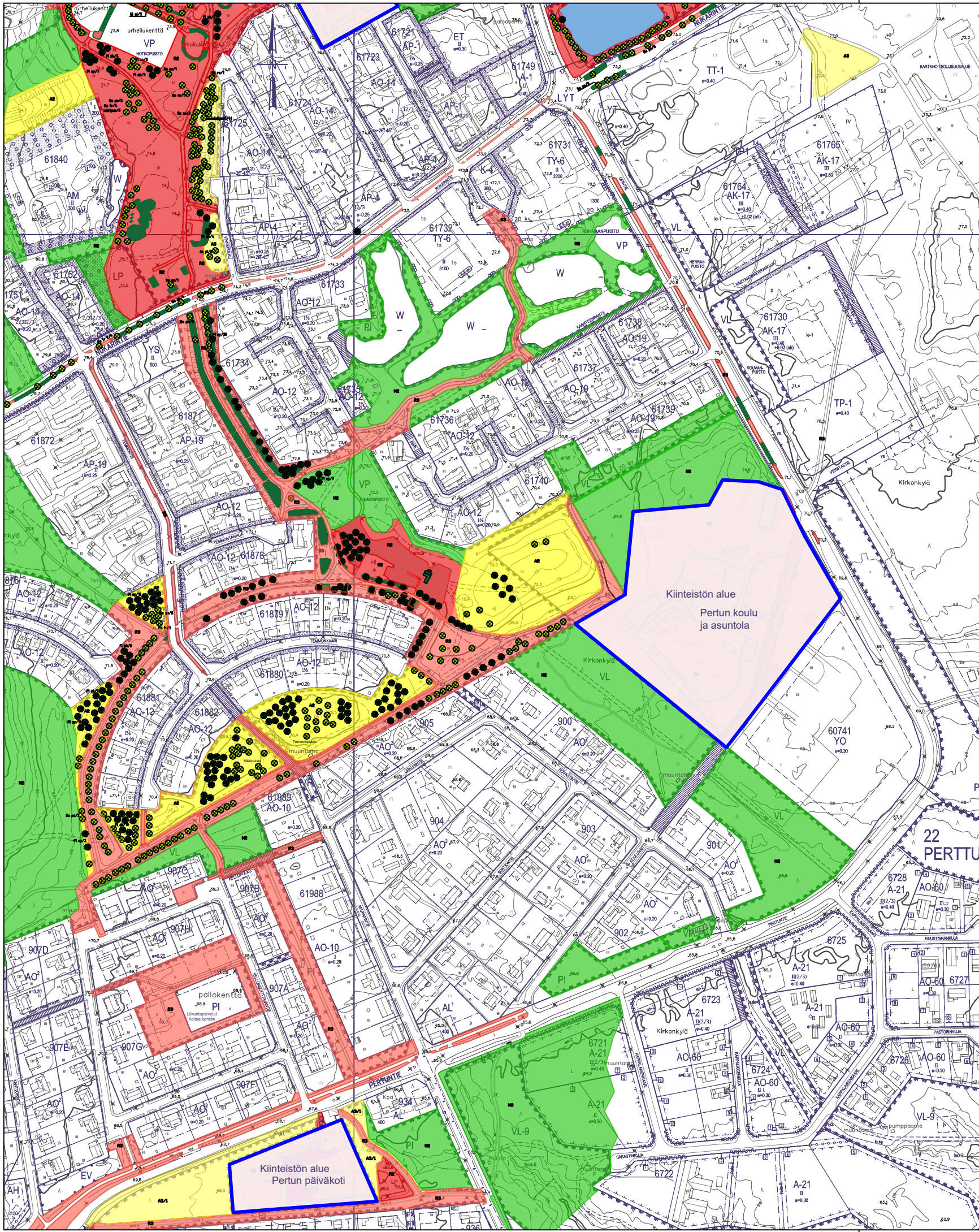
- R2 Hoitoluokitusneliöt löytyvät Jokelan urakkakansiosta
- R3
- R4
- A2
- A3 (A3 /1; niityn leikkaus 1 krt/v)
- M2
- köynnökset
- perennat

Tunn.	Muutos	Muuttaja	Päiväys

Koordinaattijärjestelmä: ETRS-GK25 © Tuusulan kunta, kartta- ja paikkatieto/ 2019
 Korkeusjärjestelmä: N2000

Kylä	Tontti/R:nro	Alustava nähtävillä olo Tekn. ltk hyv.	§
Rakennustoimenpide		Virallinen nähtävillä olo Tekn. ltk hyv.	§
Rakennuskohteen nimi ja osoite JOKELA VIHERALUEIDEN KUNNOSSAPITO- LUOKAT		Piirustustaji VIHERSUUNNITELMA	
		Piirustuksen sisältö ASEMAPIIRUSTUS YLEISKARTTA JOKELAN KESKUSTA	Mittakaavat EI MITTAKAA- VASSA
		Suunnittelija/Koulutus	Piir.nro 5Y
Pvm 15.12.2022	Piirt. MKo	Suunn. MKo	Tark.





Kunnossapitoluokat

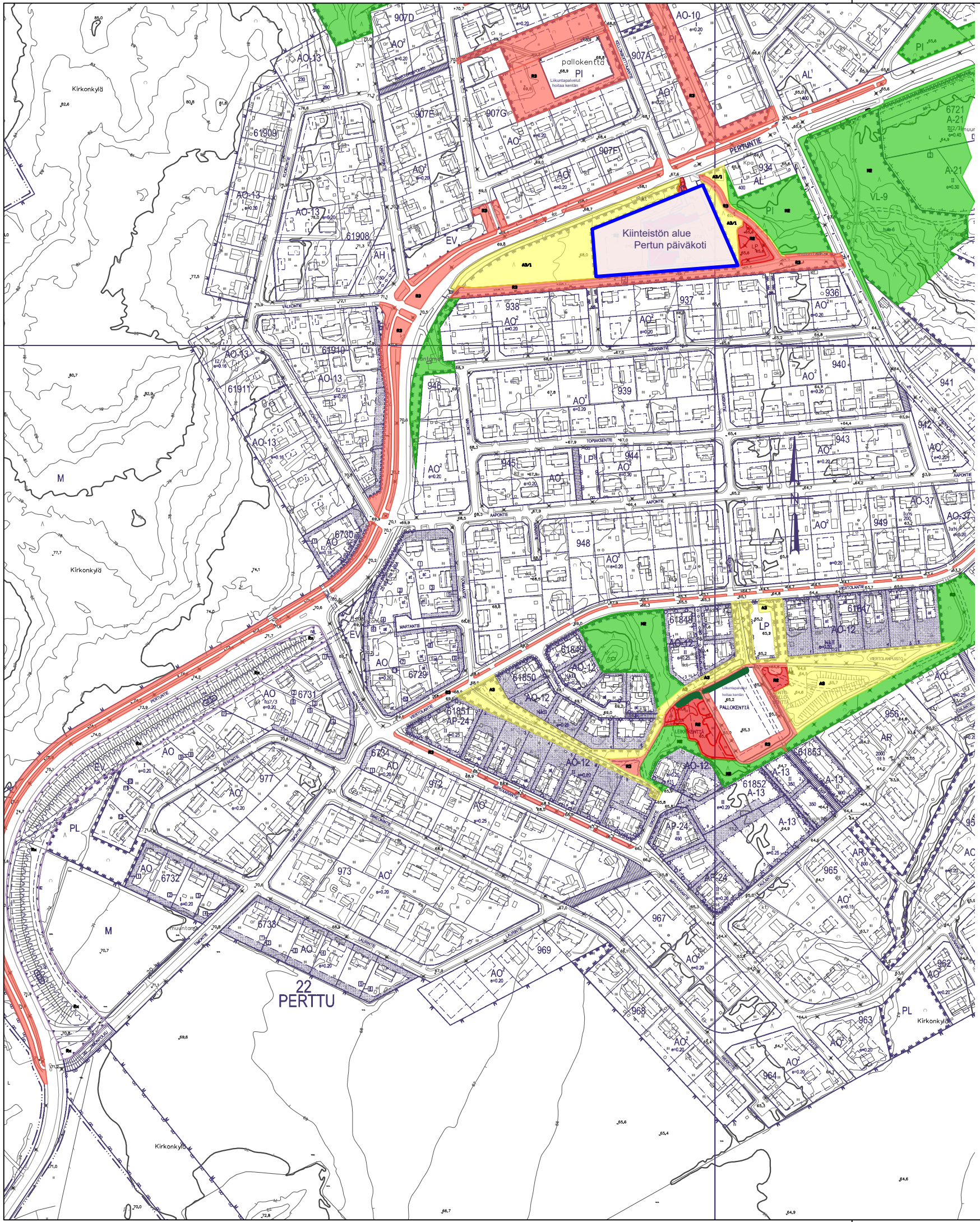
- R2 Hoitoluokitusneliöt löytyvät Jokelan urakkakansiosta
- R3
- R4
- A2
- A3 (A3 /1; niityn leikkaus 1 krt/v)
- M2
- köynnökset
- perennat

Tunn.	Muutos	Muuttaja	Päiväys

Koordinaattijärjestelmä: ETRS-GK25 © Tuusulan kunta, kartta- ja paikkatieto/ 2019
 Korkeusjärjestelmä: N2000

Kylä	Tontti/R:nro	Alustava nähtävillä olo Tekn. ltk hyv.	§
Rakennustoimenpide		Virallinen nähtävillä olo Tekn. ltk hyv.	§
Rakennuskohteen nimi ja osoite JOKELA VIHERALUEIDEN KUNNOSSAPITO- LUOKAT		Piirustuslaji VIHERSUUNNITELMA	
		Piirustuksen sisältö ASEMAPIIRUSTUS YLEISKARTTA TEMMO JA PERTTU	Mittakaavat EI MITTAKAA- VASSA
		Suunnittelija/Koulutus	Piir.nro 6Y
Pvm 15.12.2022	Piirt. MKo	Suunn. MKo	Tark.





Kunnossapitoluokat

- R2 Hoitoluokitusneliöt löytyvät Jokelan urakkakansiosta
- R3
- R4
- A2
- A3 (A3 /1; niityn leikkaus 1 krt/v)
- M2
- köynnökset
- perennat

Tunn. Muutos Muuttaja Päiväys

Koordinaattijärjestelmä: ETRS-GK25 © Tuusulan kunta, kartta- ja paikkatieto/ 2019

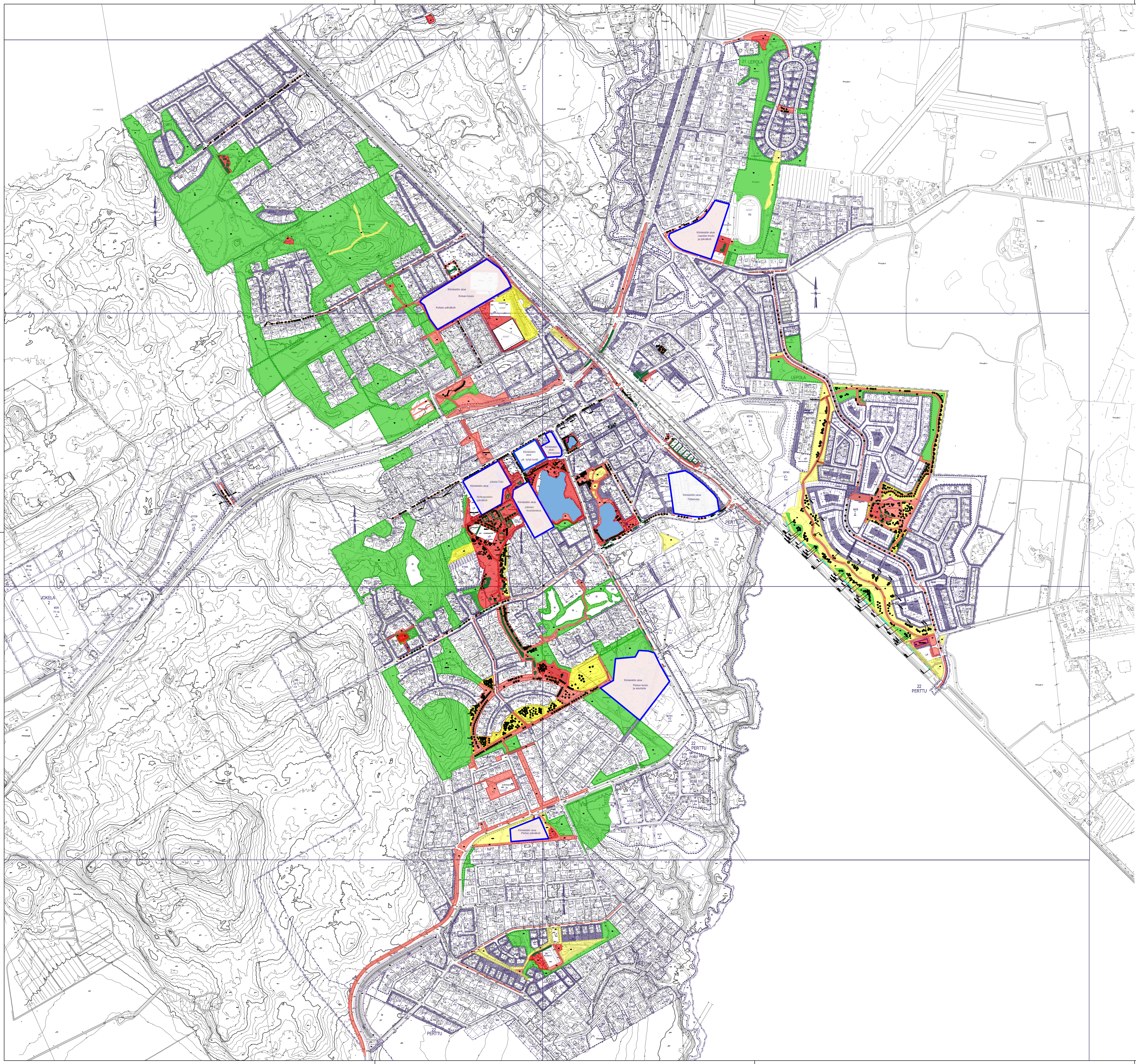
Korkeusjärjestelmä: N2000

Kylä	Tontti/R:nro	Alustava nähtävillä olo Tekn. ltk hyv.	§
Rakennustoimenpide		Virallinen nähtävillä olo Tekn. ltk hyv.	§

Rakennuskohteen nimi ja osoite JOKELA VIHERALUEIDEN KUNNOSSAPITO- LUOKAT	Piiirustuslaji VIHERSUUNNITELMA
	Piiirustuksen sisältö ASEMAPIIRUSTUS YLEISKARTTA PERTTU ETELÄ
	Mittakaavat EI MITTAKAA- VASSA



Pvm 15.12.2022	Piirt. MKo	Suunn. MKo	Tark.	
				Suunnittelija/Koulutus Piiir.nro 7Y



- Kunnossapitoluokat
- R2 Hoitoluokitusneiot löytyvät Jokelan urakkakansiosista
 - R3
 - R4
 - A2
 - A3 (A3 /1; niityn leikkaus 1 krt/v)
 - M2
 - köynnökset
 - perennat

Tunn.		Muutos		Muuttaja		Päiväys	
Koordinaattijärjestelmä: ETRS-GK25				© Tuusulan kunta, kartta- ja paikkatieto/2019			
Korkeusjärjestelmä: N2000							
Kylä	Tontti/R/nro	Atustava nähtävillä olo	§				
Rakennustoimenpide		Virallinen nähtävillä olo	§				
Rakennuskohteen nimi ja osoite		Piirustuslaji		Mittakaavat			
JOKELA		VIHERSUUNNITELMA		EI MITTAKAA- VASSA			
VIHERALUEIDEN KUNNOSSAPITO- LUOKAT		Piirustuksen sisältö					
		ASEMAPIIRUSTUS					
		YLEISKARTTA					
		JOKELA					
TUUSULAN KUNTA		Suunnittelija/Koulutus		Pii.r.no			
Kunnallistekniikan suunnittelu				8Y			
Pvm	Piirt.	Suunn.	Tark.				
15.12.2022	MKo	MKo					